GOBIERNO DE ESPAÑA · MINISTERIO DE TRANSPORTES Y MOVILIDAD SOSTENIBLE · INSTITUTO GEOGRÁFICO NACIONAL

Red de Infraestructuras Geodésicas

Subdirección General de Astronomía y Geodesia

Reseña Vértice Geodésico

21-jun-2025

Número.....: **110391** *(antes de 2013:* ***110892*** *)*
Nombre.....: **Sándara**
Municipios: Tejeda; Mogán
Provincias: Las Palmas
Fecha de Construcción.....: 14 de agosto de 1991
Pilar con centrado forzado..: 1,10 m **de alto,** 0,27 m **de diámetro.**
Último cuerpo.....: 0,20 m **de alto,** 1,00 m **de ancho.**
Total cuerpos.....: 1 **de** 0,20 m **de alto.**



Coordenadas Geográficas:

Sistema de Ref.:	**ED 50**	**REGCAN95**
Longitud.....:		- 15° 41' 33,19600"
Latitud.....:		27° 56' 58,03400"
Alt. Elipsoidal...:		1621,767 m (CF)
Cálculos:		28 de noviembre de 2004

Coordenadas UTM. Huso 28 :

Sistema de Ref.:	**ED 50**	**REGCAN95**
X.....:		431873,615 m
Y.....:		3091796,122 m
Factor escala....:		0,999657280
Convergencia...:		0° 19' 29"

Altitud sobre el nivel medio del mar: 1574,722 m. (BP)

Situación:

Situado en lo más alto de la montaña de Sándara, rodeada de pinar.

Acceso:

Desde Ayacata, por la carretera C-811 hacia Mogán, al llegar al Km. 67,300 se entra a la derecha por un camino, a los 4,1 Km. se dobla por otro a la izquierda que tiene una cadena con candado y a los 9,5 Km. se llega al pie del vértice. Se deja el vehículo y a pie, hacia la izquierda, se sube monte a través en 10 minutos hasta la señal.Nota de 1.994: Es necesario llamar a Medio Ambiente para que vaya un guarda y abra el candado.

Observaciones:

REGENTE ISLAS.

Horizonte GPS:

Despejado

Informe del estado del Vértice: InfoRG.pdf

CF: Centrado Forzado. CP: Cabeza Pilar. BP: Base Pilar. CN: Clavo Nivelado. CS: Clavo Suelo.
@ anulado, © no pertenece a bloque de compensación, ® recrecido, reparado o reconstruido.

GOBIERNO DE ESPAÑA
MINISTERIO DE TRANSPORTES, MOVILIDAD Y AGENDA URBANA

Instituto Geográfico Nacional 1870-2020

Red de Infraestructuras Geodésicas

Subdirección General de Astronomía y Geodesia

Cartografía de situación

21-jun-2025
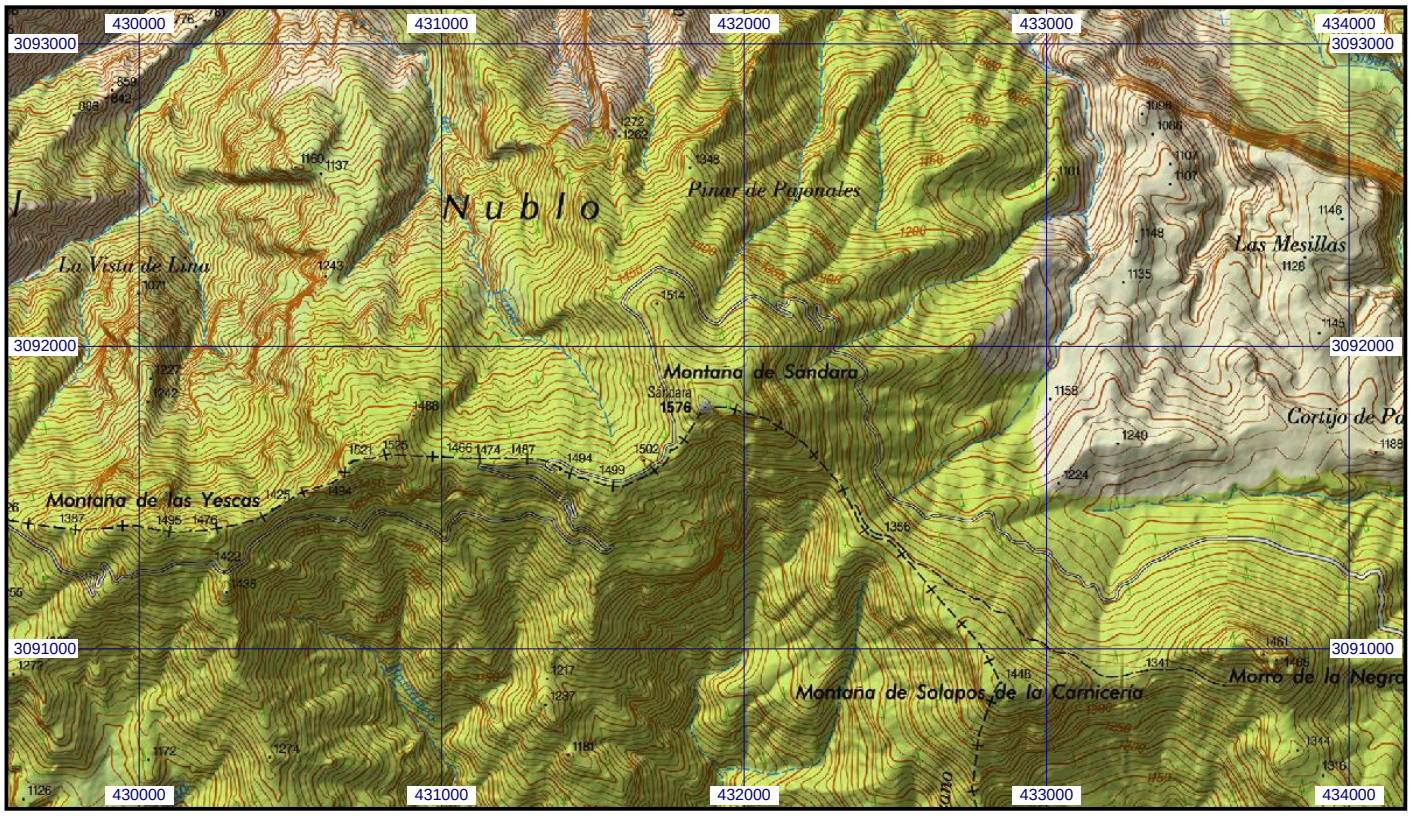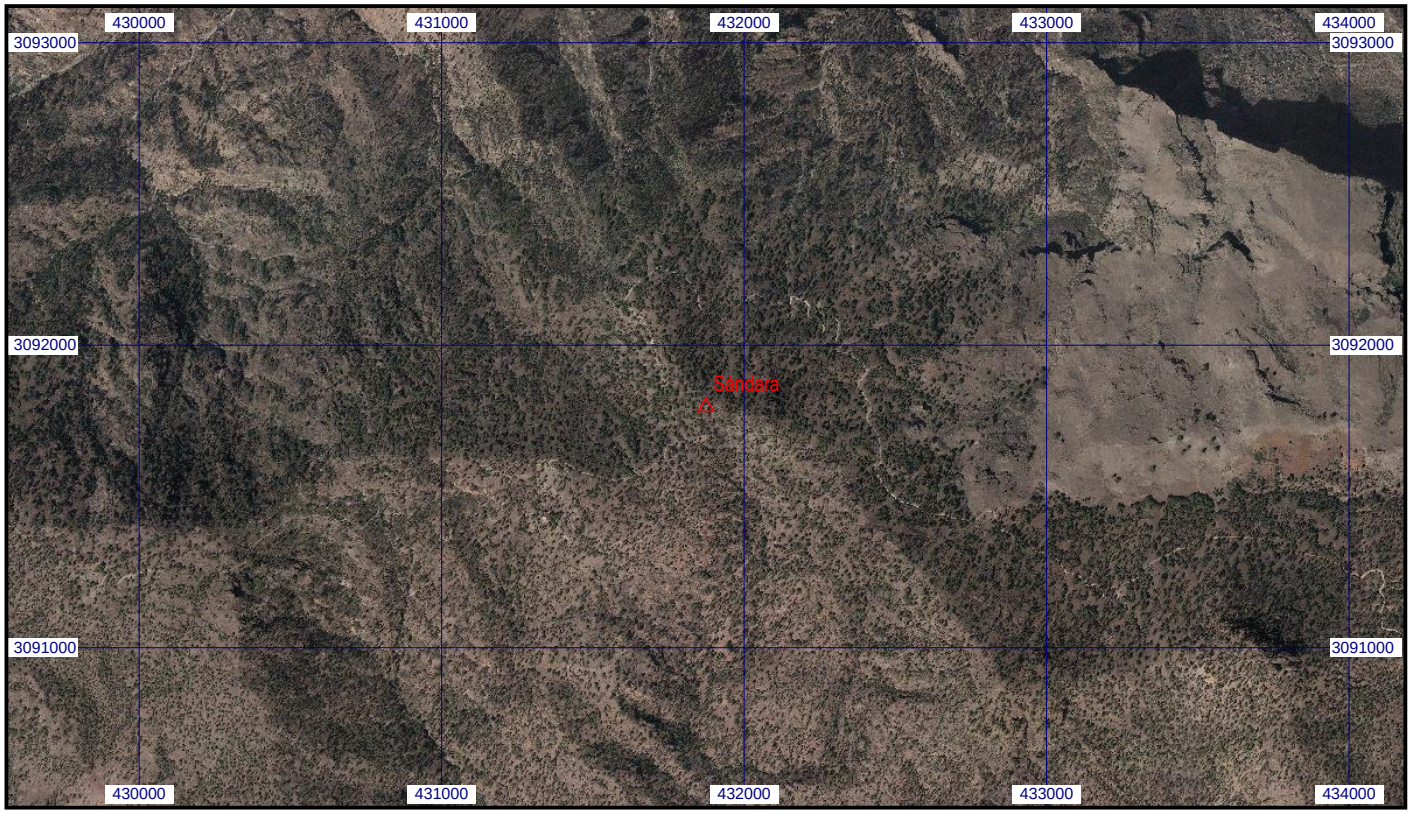
Escala 1:25.000 | **0110391 Sándara** | **Coordenadas REGCAN95. Huso 28**