GOBIERNO DE ESPAÑA | MINISTERIO DE TRANSPORTES Y MOVILIDAD SOSTENIBLE | INSTITUTO GEOGRÁFICO NACIONAL

Red de Infraestructuras Geodésicas

Subdirección General de Astronomía y Geodesia

Reseña Vértice Geodésico

21-jun-2025

Número.....: **110266** *(antes de 2013:* ***110737*** *)*
Nombre.....: **Bocinegro**
Municipios: Granadilla de Abona
Provincias: Santa Cruz de Tenerife
Fecha de Construcción.....: 01 de mayo de 1983
Pilar con centrado forzado..: 0,90 m **de alto,** 0,40 m **de diámetro.**
Último cuerpo.....: 0,20 m **de alto,** 2,50 m **de ancho.**
Total cuerpos.....: 1 **de** 0,20 m **de alto.**

Coordenadas Geográficas:

Sistema de Ref.:	**ED 50**	**REGCAN95**
Longitud.....:		- 16° 32' 28,04723"
Latitud.....:		28° 01' 51,56155"
Alt. Elipsoidal...:		81,157 m (CF)
Cálculos:		28 de noviembre de 2004

Coordenadas UTM. Huso 28 :

Sistema de Ref.:	**ED 50**	**REGCAN95**
X.....:		348505,876 m
Y.....:		3101592,858 m
Factor escala....:		0,999883220
Convergencia...:		0° 43' 28"
Altitud sobre el nivel medio del mar:		36,419 m. (BP)

Situación:

Situado en la punta de Bocinegro, al final de la playa del Médano.

Acceso:

Desde Médano, por la carretera a Los Abrigos, recorridos 1.200 m. se tuerce a la izquierda por un camino, que atravesando una gran planicie (antiguo campo de aviación), llega hasta la señal. Accesible con coche.

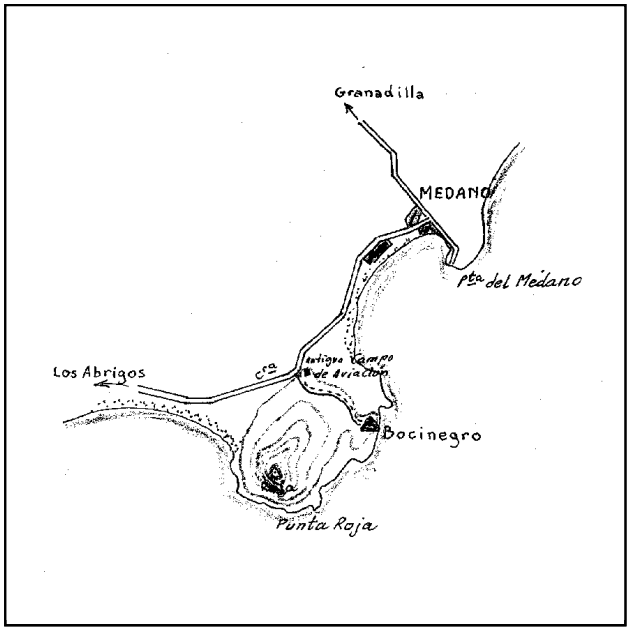

Horizonte GPS:

Despejado

Observaciones:

REGENTE ISLAS. ENLACE ISLAS. RESCATE.

Estado: 26 de enero de 2022
Pilar: Bueno **Base:** Bueno
Informe del estado del Vértice: InfoRG.pdf

CF: Centrado Forzado. CP: Cabeza Pilar. BP: Base Pilar. CN: Clavo Nivelado. CS: Clavo Suelo.
@ anulado, © no pertenece a bloque de compensación, ® recrecido, reparado o reconstruido.

Cartografía de situación

21-jun-2025
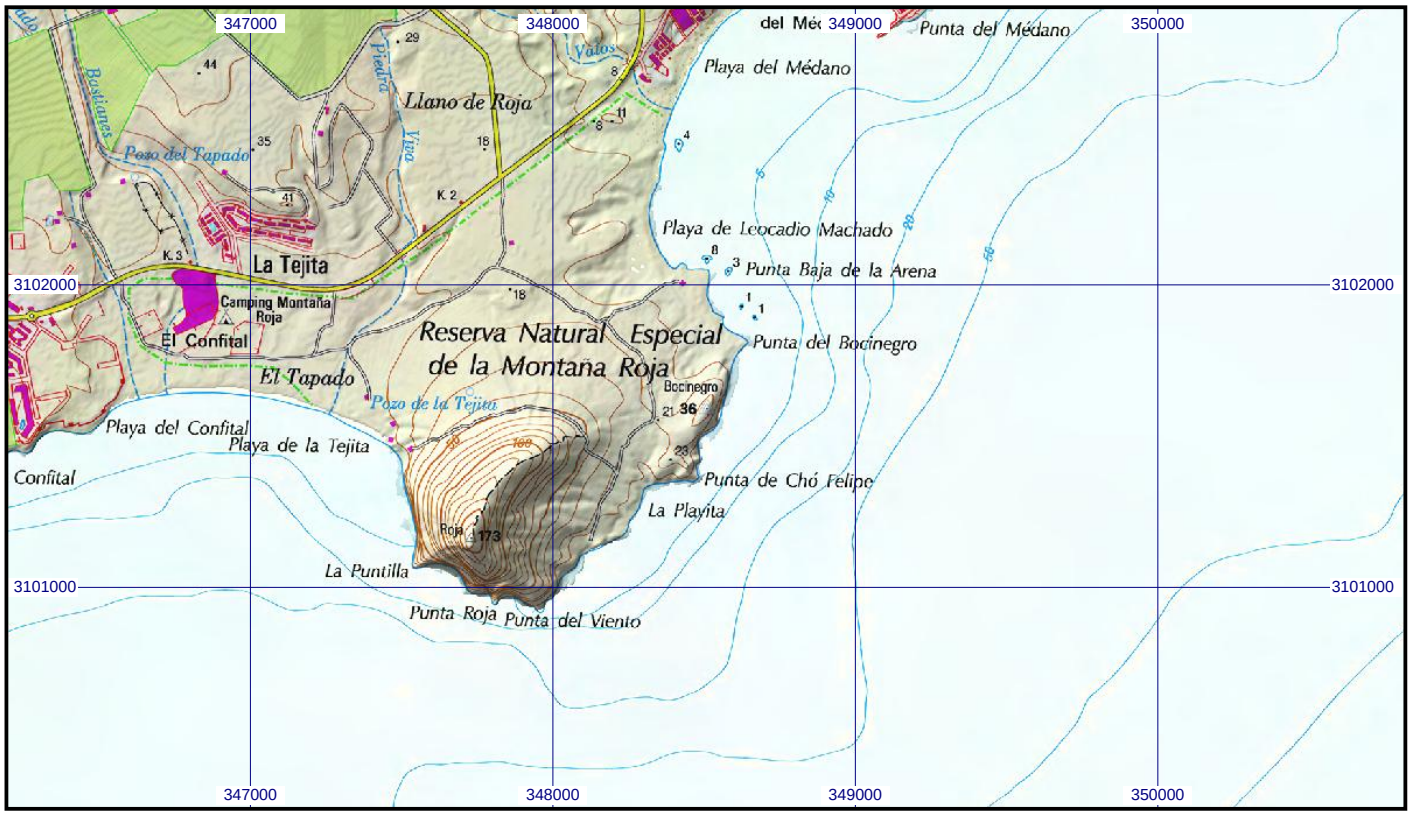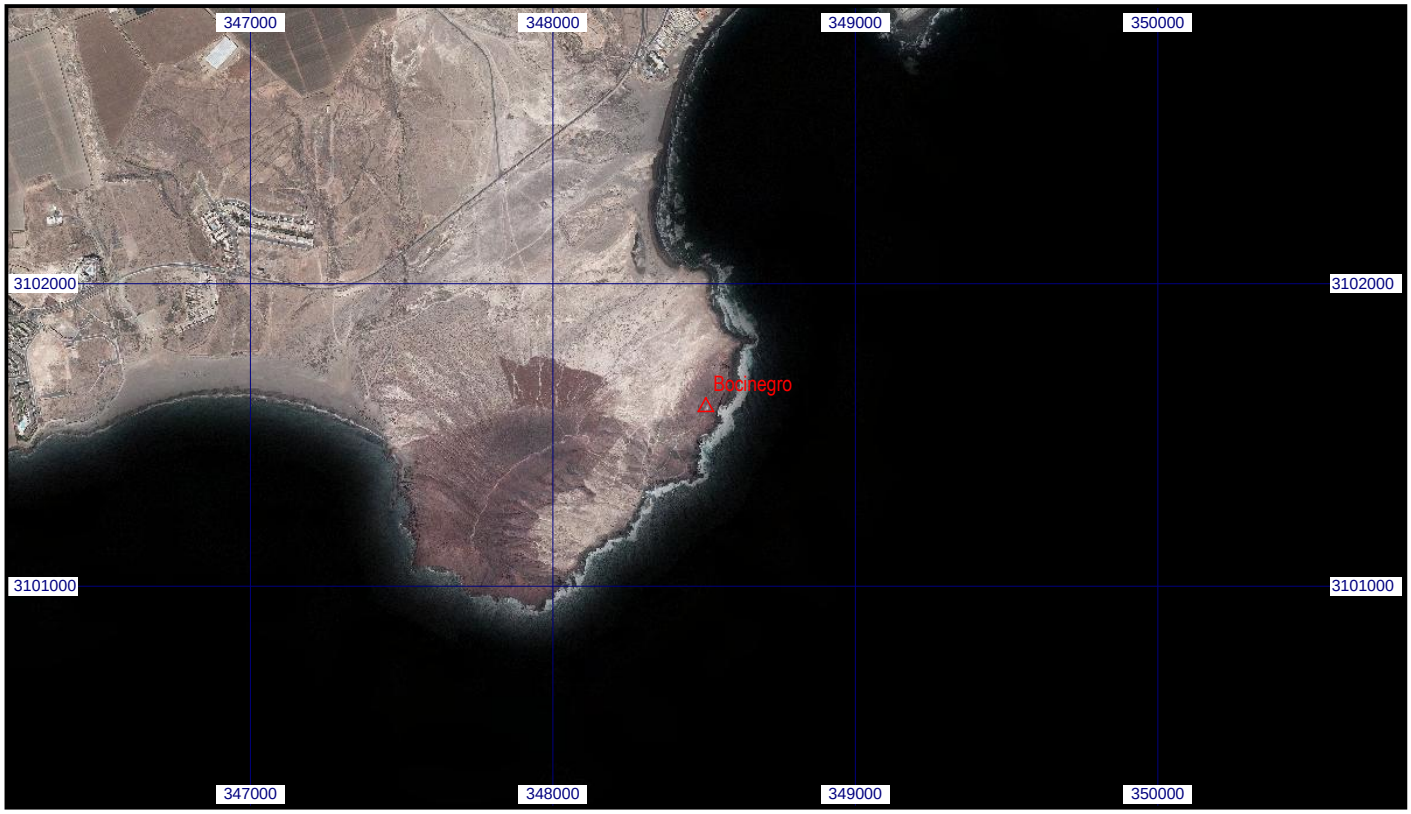
Escala 1:25.000 | **0110266 Bocinegro** | **Coordenadas REGCAN95. Huso 28**