GOBIERNO DE ESPAÑA | MINISTERIO DE TRANSPORTES Y MOVILIDAD SOSTENIBLE | INSTITUTO GEOGRÁFICO NACIONAL

Red de Infraestructuras Geodésicas

Subdirección General de Astronomía y Geodesia

Reseña Vértice Geodésico

21-jun-2025

Número.....: **109154** *(antes de 2013:* ***109375****)*
Nombre.....: **Gordo**
Municipios: Icod de los Vinos
Provincias: Santa Cruz de Tenerife
Fecha de Construcción.....: 01 de diciembre de 1982
Pilar con centrado forzado..: 1,20 m **de alto,** 0,30 m **de diámetro.**
Último cuerpo.....: 1,50 m **de alto,** 1,00 m **de ancho.**
Total cuerpos.....: 1 **de** 1,50 m **de alto.**

Coordenadas Geográficas:

Sistema de Ref.:	**ED 50**	**REGCAN95**
Longitud.....:		- 16° 44' 25,70813"
Latitud.....:		28° 20' 20,60204"
Alt. Elipsoidal...:		1169,825 m (CF)
Cálculos:		28 de noviembre de 2004

Coordenadas UTM. Huso 28 :

Sistema de Ref.:	**ED 50**	**REGCAN95**
X.....:		329396,264 m
Y.....:		3135992,547 m
Factor escala....:		0,999959140
Convergencia...:		0° 49' 35"

Altitud sobre el nivel medio del mar: 1121,655 m. (BP)

Situación:

Situado en lo más alto del cerro del mismo nombre.

Acceso:

Reseña de 1.994: Desde La Vega a La Montañeta y desde este último por la pista a San José de los Llanos, hasta un desvío en dirección a Las Abiertas y monte público de ICONA. Por este desvío se recorren 1,6 Km. y se deja un camino a la derecha, a los 550 m. se sigue a la izquierda, 300 m. después por otro a la izquierda por el que se recorren 700 m. y otra vez a la izquierda por unas rodadas hasta un depósito de agua, donde se deja el vehículo. Desde aquí se asciende al vértice por una senda en 20-30 minutos, según el croquis.Febrero- 2012: Los últimos 500 mts. muy complicados pues la senda está completamente cubierta de zarzas.

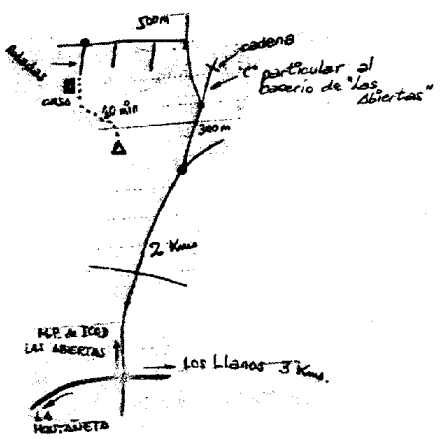

Horizonte GPS:

Despejado

Observaciones:

REGENTE ISLAS.

Estado: 17 de mayo de 2017
Pilar: Bueno **Base:** Bueno
Informe del estado del Vértice: InfoRG.pdf

CF: Centrado Forzado. CP: Cabeza Pilar. BP: Base Pilar. CN: Clavo Nivelado. CS: Clavo Suelo.
@ anulado, © no pertenece a bloque de compensación, ® recrecido, reparado o reconstruido.

GOBIERNO DE ESPAÑA
MINISTERIO DE TRANSPORTES, MOVILIDAD Y AGENDA URBANA

Instituto Geográfico Nacional 1870-2020

Red de Infraestructuras Geodésicas

Subdirección General de Astronomía y Geodesia

Cartografía de situación

21-jun-2025
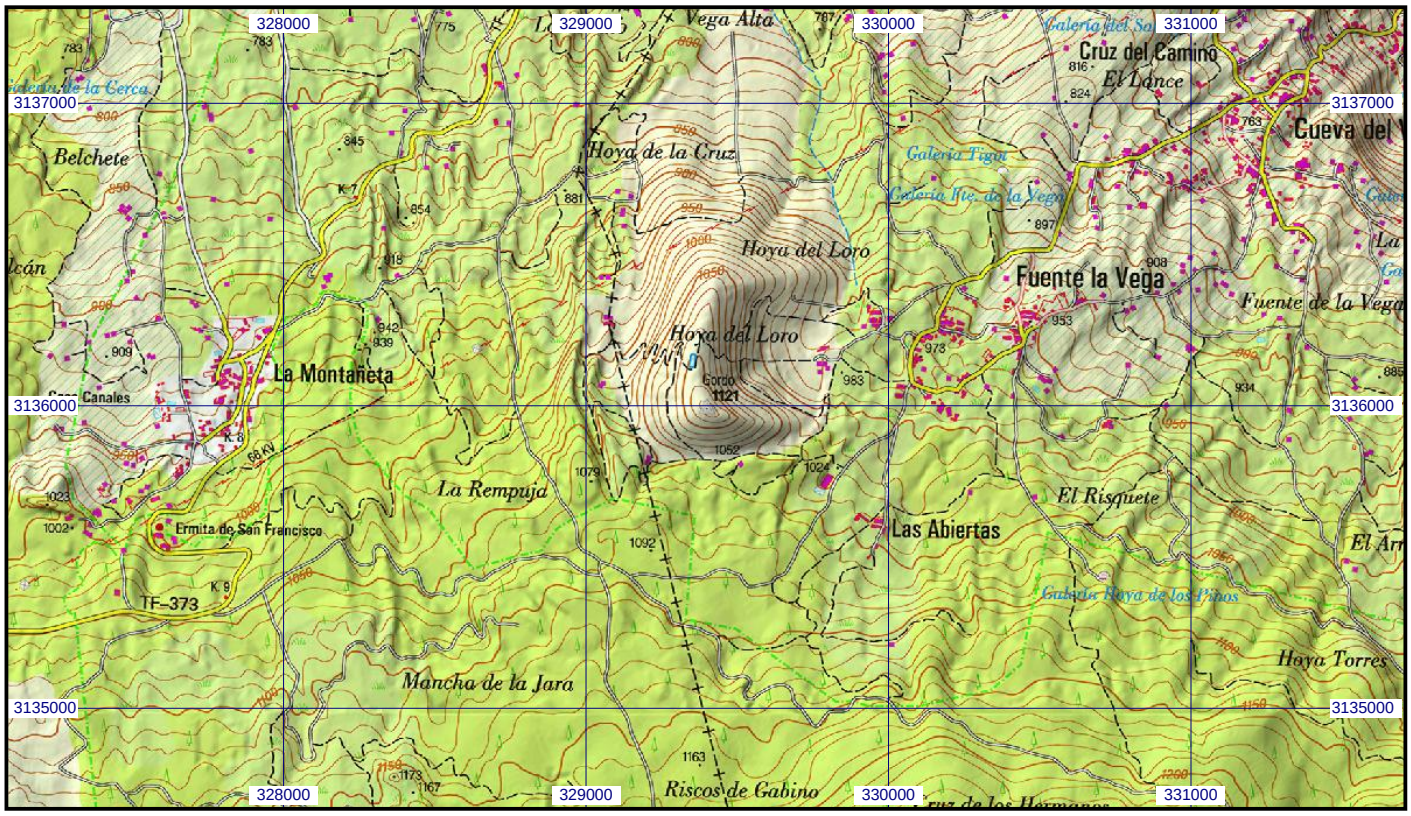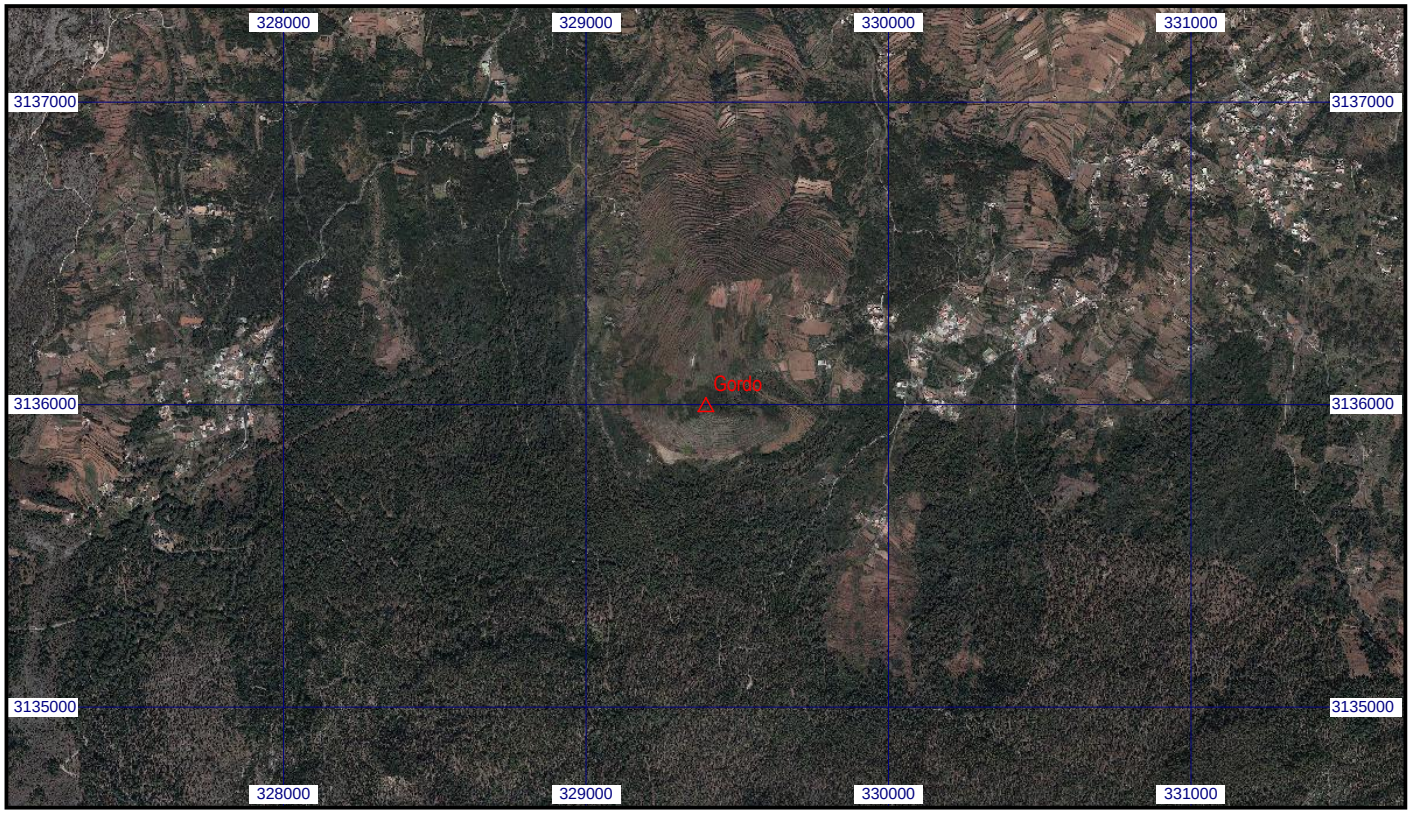
Escala 1:25.000 | **0109154 Gordo** | **Coordenadas REGCAN95. Huso 28**