GOBIERNO DE ESPAÑA | MINISTERIO DE TRANSPORTES Y MOVILIDAD SOSTENIBLE | INSTITUTO GEOGRÁFICO NACIONAL

Red de Infraestructuras Geodésicas

Subdirección General de Astronomía y Geodesia

Reseña Vértice Geodésico

21-jun-2025

Número.....: **108917** *(antes de 2013:* ***109037****)*
Nombre.....: **Paso**
Municipios: Santa Cruz de Tenerife
Provincias: Santa Cruz de Tenerife
Fecha de Construcción.....: 01 de diciembre de 1982
Pilar sin centrado forzado..: 1,20 m **de alto,** 0,30 m **de diámetro.**
Último cuerpo.....: 0,20 m **de alto,** 1,00 m **de ancho.**
Total cuerpos.....: 2 **de** 1,20 m **de alto.**

Coordenadas Geográficas:

Sistema de Ref.:	**ED 50**	**REGCAN95**
Longitud.....:		- 16° 13' 35,80808"
Latitud.....:		28° 32' 30,24247"
Alt. Elipsoidal...:		978,016 m (BP)
Cálculos:		01 de junio de 2001

Coordenadas UTM. Huso 28 :

Sistema de Ref.:	**ED 50**	**REGCAN95**
X.....:		379999,786 m
Y.....:		3157829,196 m
Factor escala....:		0,999777690
Convergencia...:		0° 35' 010"

Altitud sobre el nivel medio del mar: 934,434 m. (BP)

Situación:

Situado en lo alto del Roque de Taganana, a unos 200 m. de la carretera.

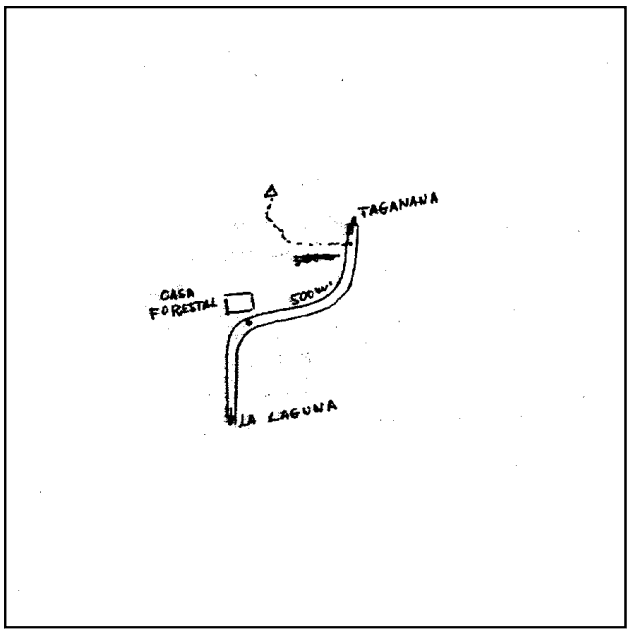

Acceso:

Desde San Cristóbal de La Laguna, por la carretera a Las Mercedes, siguiéndola durante unos 15 Km. y entrando luego a la izquierda por la carretera a Taganana, al poco se pasa por una casa forestal que hay a la izquierda, se continúa 500 m. y se deja el vehículo; a pie, por una senda que sale a la izquierda, se llega a la señal en 10 minutos.

Horizonte GPS:

Inmerso en la maleza.

Observaciones:

Estado: 29 de marzo de 2008
Pilar: Bueno **Base:** Bueno
Informe del estado del Vértice: InfoRG.pdf

CF: Centrado Forzado. CP: Cabeza Pilar. BP: Base Pilar. CN: Clavo Nivelado. CS: Clavo Suelo.
@ anulado, © no pertenece a bloque de compensación, ® recrecido, reparado o reconstruido.

GOBIERNO DE ESPAÑA
MINISTERIO DE TRANSPORTES, MOVILIDAD Y AGENDA URBANA

Instituto Geográfico Nacional 1870-2020

Red de Infraestructuras Geodésicas

Subdirección General de Astronomía y Geodesia

Cartografía de situación

21-jun-2025
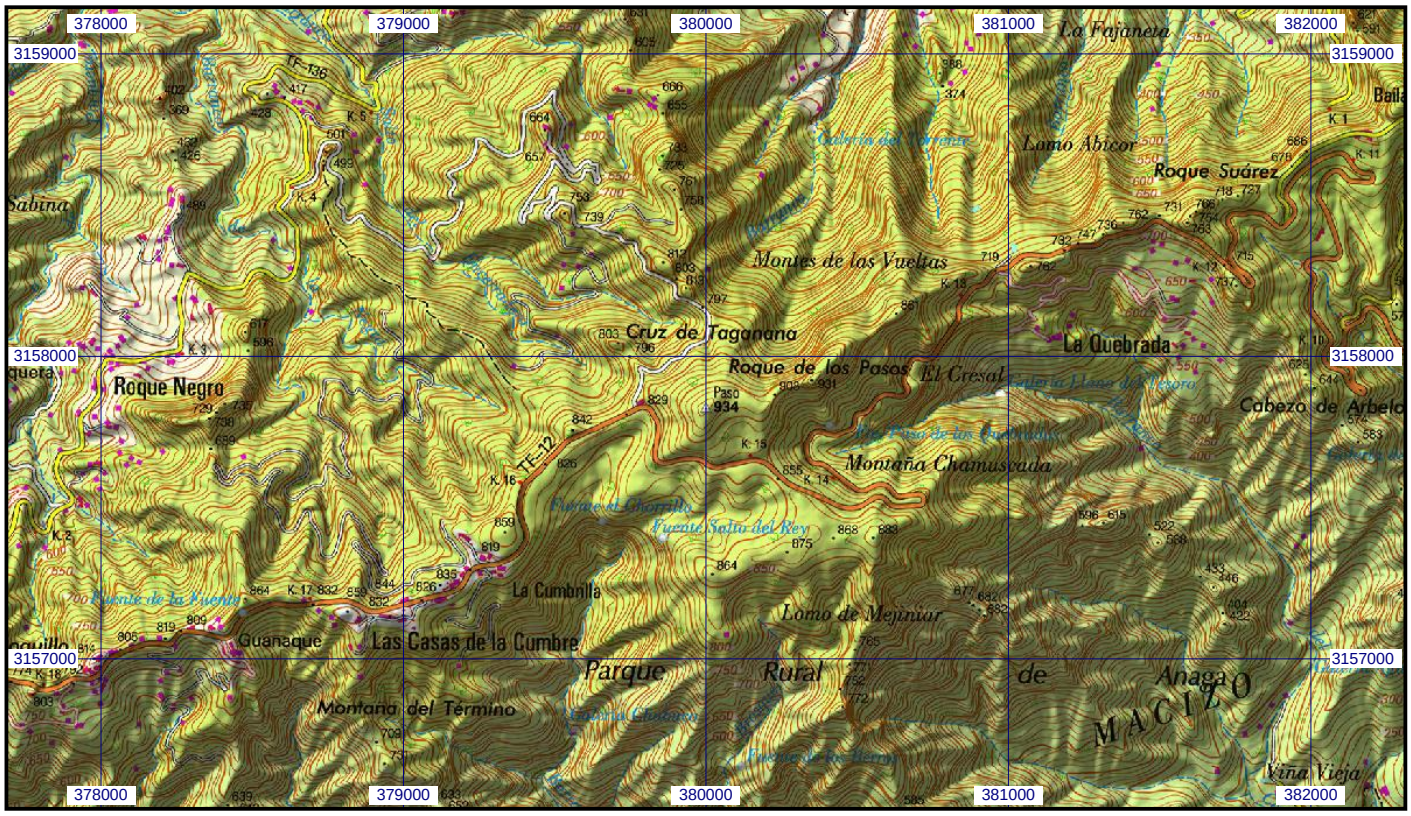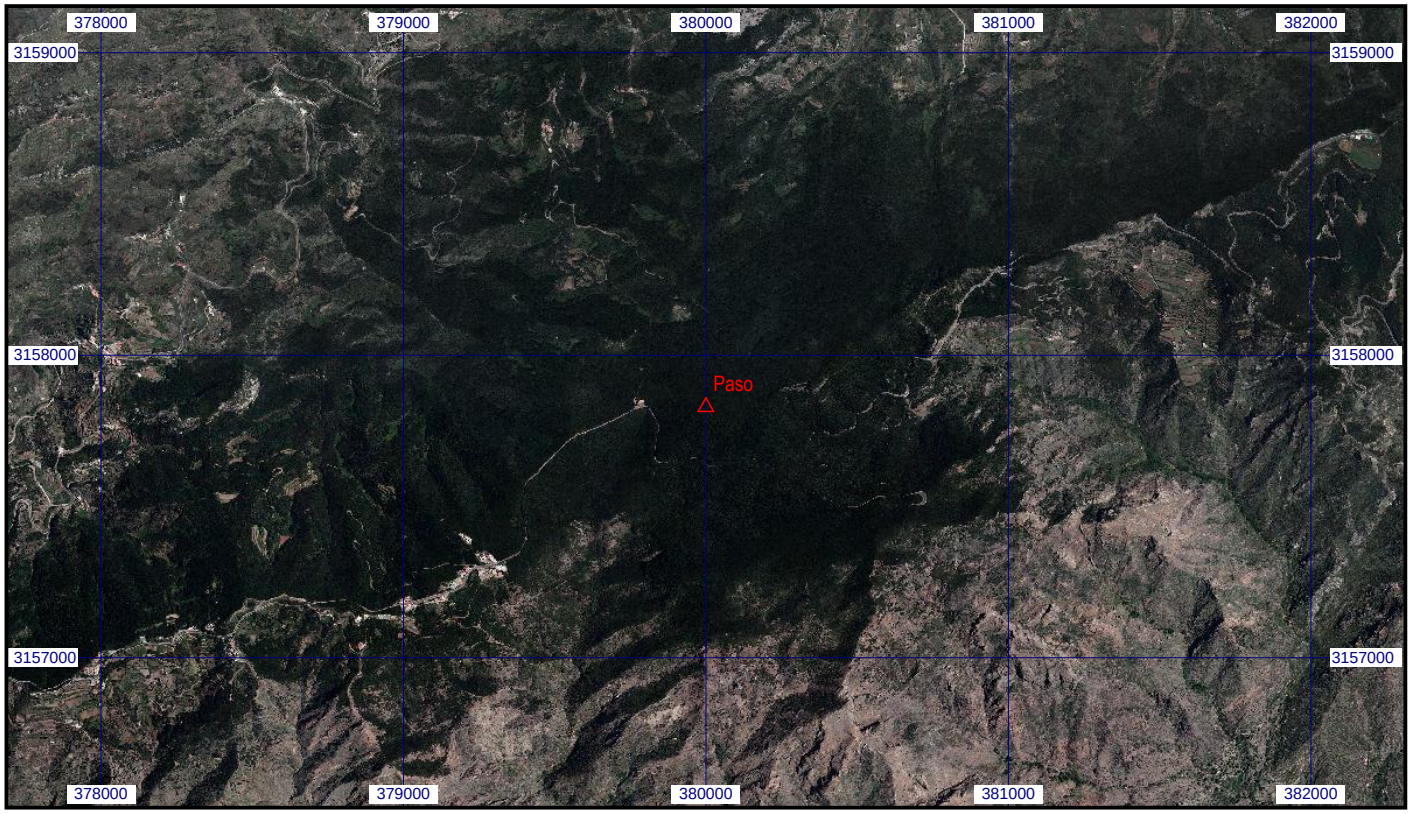
Escala 1:25.000 | **0108917 Paso** | **Coordenadas REGCAN95. Huso 28**