GOBIERNO DE ESPAÑA — MINISTERIO DE TRANSPORTES Y MOVILIDAD SOSTENIBLE — INSTITUTO GEOGRÁFICO NACIONAL

Red de Infraestructuras Geodésicas

Subdirección General de Astronomía y Geodesia

Reseña Vértice Geodésico

21-jun-2025

Número.....: **106973**
Nombre.....: **Cancha de la Parra**
Municipios: Medina Sidonia
Provincias: Cádiz
Fecha de Construcción.....:
Pilar sin centrado forzado..: 1,20 m **de alto,** 0,38 m **de diámetro.**
Último cuerpo.....: 0,80 m **de alto,** 1,01 m **de ancho.**
Total cuerpos.....: 1 **de** 0,80 m **de alto.**



Coordenadas Geográficas:

Sistema de Ref.:	ED 50	ETRS89
Longitud.....:	- 5° 56' 29,6916"	- 5° 56' 34,53237" ±0.087 m
Latitud.....:	36° 23' 58,7314"	36° 23' 54,10929" ±0.109 m
Alt. Elipsoidal...:		269,926 m ±0.078 (BP)
Cálculos:	01 de abril de 1988	01 de noviembre de 2009

Elipse de error al 95% de confianza.

Coordenadas UTM. Huso 30 :

Sistema de Ref.:	ED 50	ETRS89
X.....:	236180,14 m	236066,869 m
Y.....:	4032362,57 m	4032158,544 m
Factor escala....:	1,000457566	1,000458363
Convergencia...:	- 1° 44' 48"	- 1° 44' 50"

Altitud sobre el nivel medio del mar: 225,914 m. (BP)

Situación:

En el pico más al NE. de los dos que forman el cerro Cancha de la Parra.

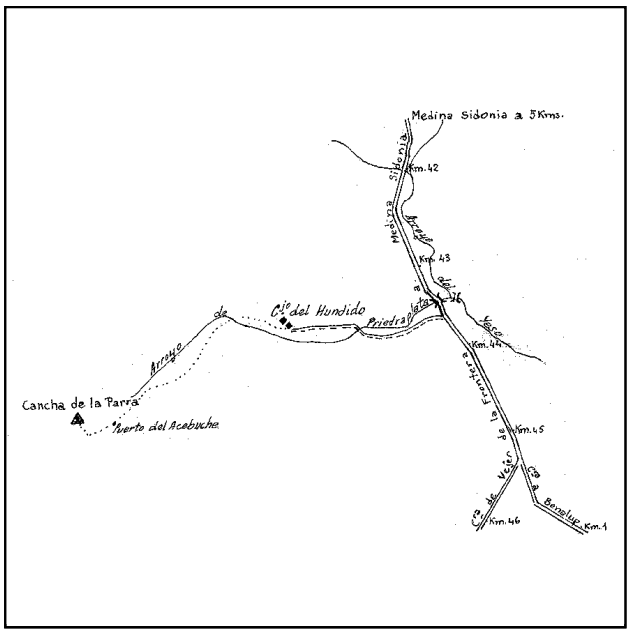

Acceso:

Desde Medina Sidonia por la Cª. a Vejer de la Frontera hasta el km. 43,400, donde en dirección O., se sigue por el carril de D. Cayetano Sánchez que lleva al cortijo del Hundido, después de recorrer 1.500 m. Se deja el vehículo en el cortijo y, a pié, por camino de herradura, se llega al puerto del Acebuche y, desde aquí, se sube hata el vértice, tardando unos 45 minutos desde el cortijo.

Observaciones:

Informe del estado del Vértice: InfoRG.pdf

Horizonte GPS:

Despejado

CF: Centrado Forzado. CP: Cabeza Pilar. BP: Base Pilar. CN: Clavo Nivelado. CS: Clavo Suelo.
@ anulado, © no pertenece a bloque de compensación, ® recrecido, reparado o reconstruido.

GOBIERNO DE ESPAÑA
MINISTERIO DE TRANSPORTES, MOVILIDAD Y AGENDA URBANA

Red de Infraestructuras Geodésicas

Subdirección General de Astronomía y Geodesia

Cartografía de situación

21-jun-2025
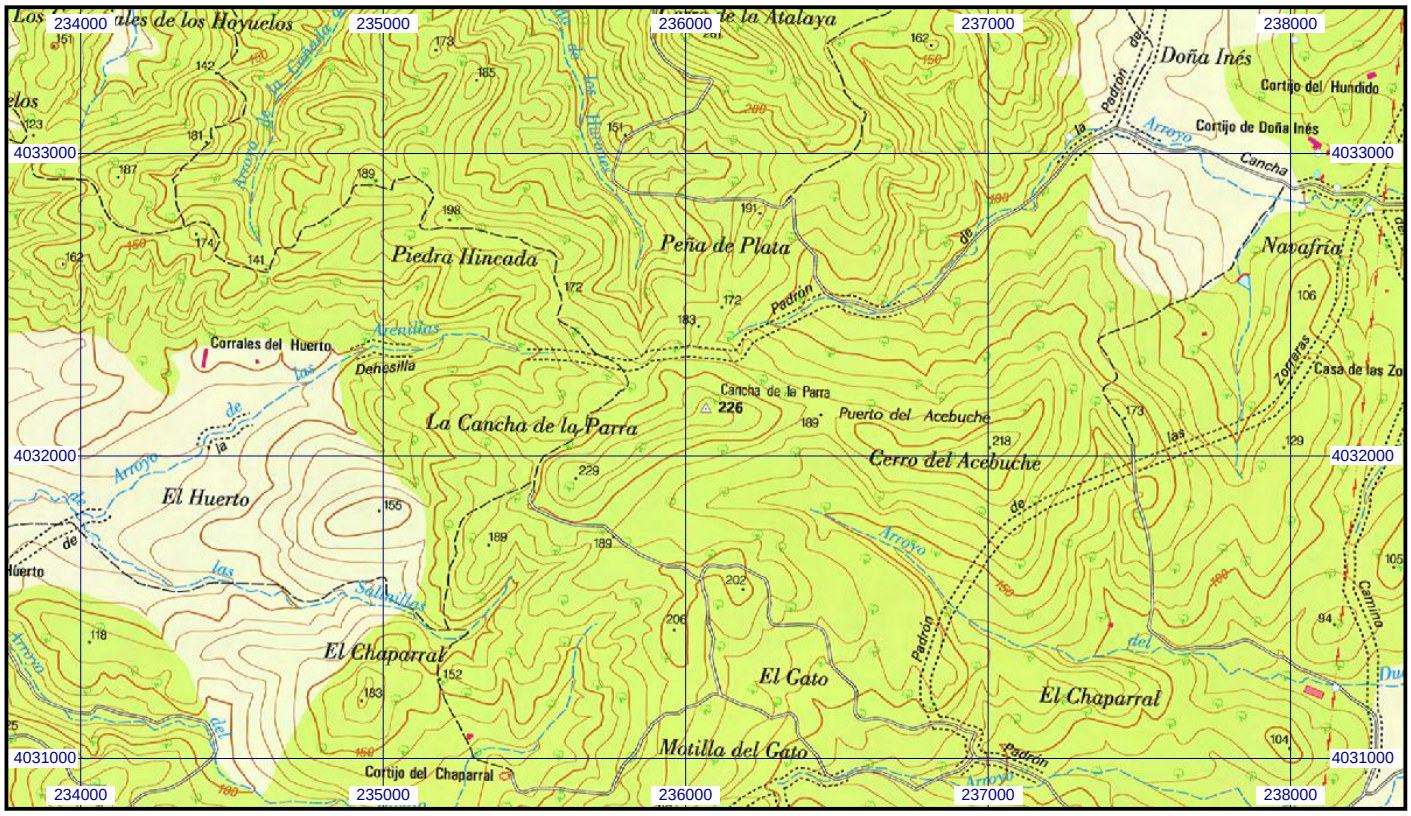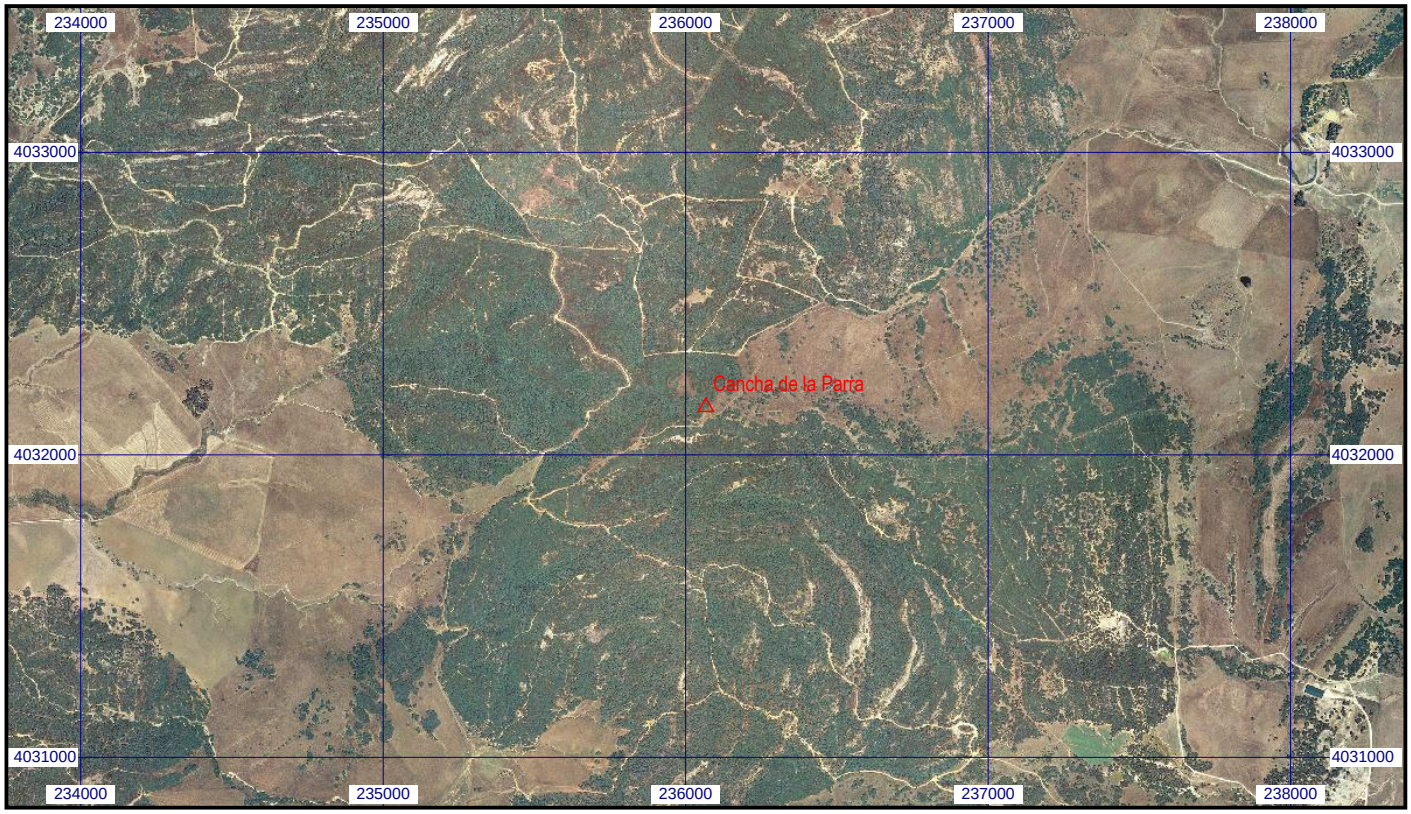
Escala 1:25.000 | **0106973 Cancha de la Parra** | **Coordenadas ETRS89. Huso 30**