GOBIERNO DE ESPAÑA | MINISTERIO DE TRANSPORTES Y MOVILIDAD SOSTENIBLE | INSTITUTO GEOGRÁFICO NACIONAL

Red de Infraestructuras Geodésicas

Subdirección General de Astronomía y Geodesia

Reseña Vértice Geodésico

21-jun-2025

Número.....: **106900**
Nombre.....: **Puerco**
Municipios: Chiclana de la Frontera
Provincias: Cádiz
Fecha de Construcción.....:
Pilar sin centrado forzado..: 0,68 m **de alto,** 0,65 m **de diámetro.**
Último cuerpo.....: 0,51 m **de alto,** 1,45 m **de ancho.**
Total cuerpos.....: 1 **de** 0,51 m **de alto.**



Coordenadas Geográficas:

Sistema de Ref.:	ED 50	ETRS89
Longitud.....:	- 6° 09' 15,1040"	- 6° 09' 19,97193" ±0.215 m
Latitud.....:	36° 20' 17,9799"	36° 20' 13,34528" ±0.247 m
Alt. Elipsoidal...:		98,749 m ±0.124 (BP)
Cálculos:	01 de abril de 1988	01 de noviembre de 2009
		Elipse de error al 95% de confianza.

Coordenadas UTM. Huso 29 :

Sistema de Ref.:	ED 50	ETRS89
X.....:	755428,44 m	755299,926 m
Y.....:	4025300,47 m	4025088,998 m
Factor escala....:	1,000403883	1,000403131
Convergencia...:	1° 41' 14"	1° 41' 11"

Altitud sobre el nivel medio del mar: 55,160 m. (BP)

Situación:

Sobre la terraza de la caseta del I.G.N. que hay en lo más alto de la loma del Puerco. Este vértice es el extremo O. de la base de Chiclana.

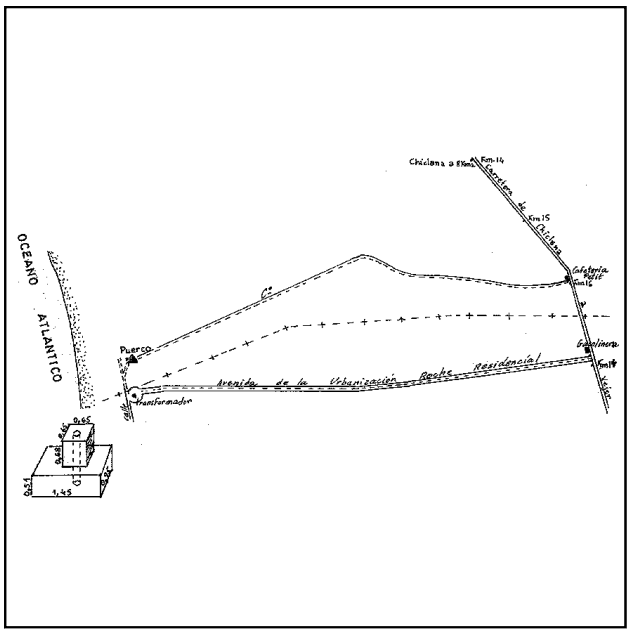

Acceso:

Desde Chiclana de la Frontera por la Cª a Algeciras hasta el km. 16 donde está la cafetería Petit, siguiendo aquí por el carril que sale en dirección O. y que lleva al vértice, después de recorrer 6 km.

Horizonte GPS:

Despejado

Observaciones:

Estado: 29 de abril de 2011
Pilar: Destruido **Base:** Destruida
Informe del estado del Vértice: InfoRG.pdf

CF: Centrado Forzado. CP: Cabeza Pilar. BP: Base Pilar. CN: Clavo Nivelado. CS: Clavo Suelo.
@ anulado, © no pertenece a bloque de compensación, ® recrecido, reparado o reconstruido.

GOBIERNO DE ESPAÑA
MINISTERIO DE TRANSPORTES, MOVILIDAD Y AGENDA URBANA

Red de Infraestructuras Geodésicas

Subdirección General de Astronomía y Geodesia

Cartografía de situación

21-jun-2025
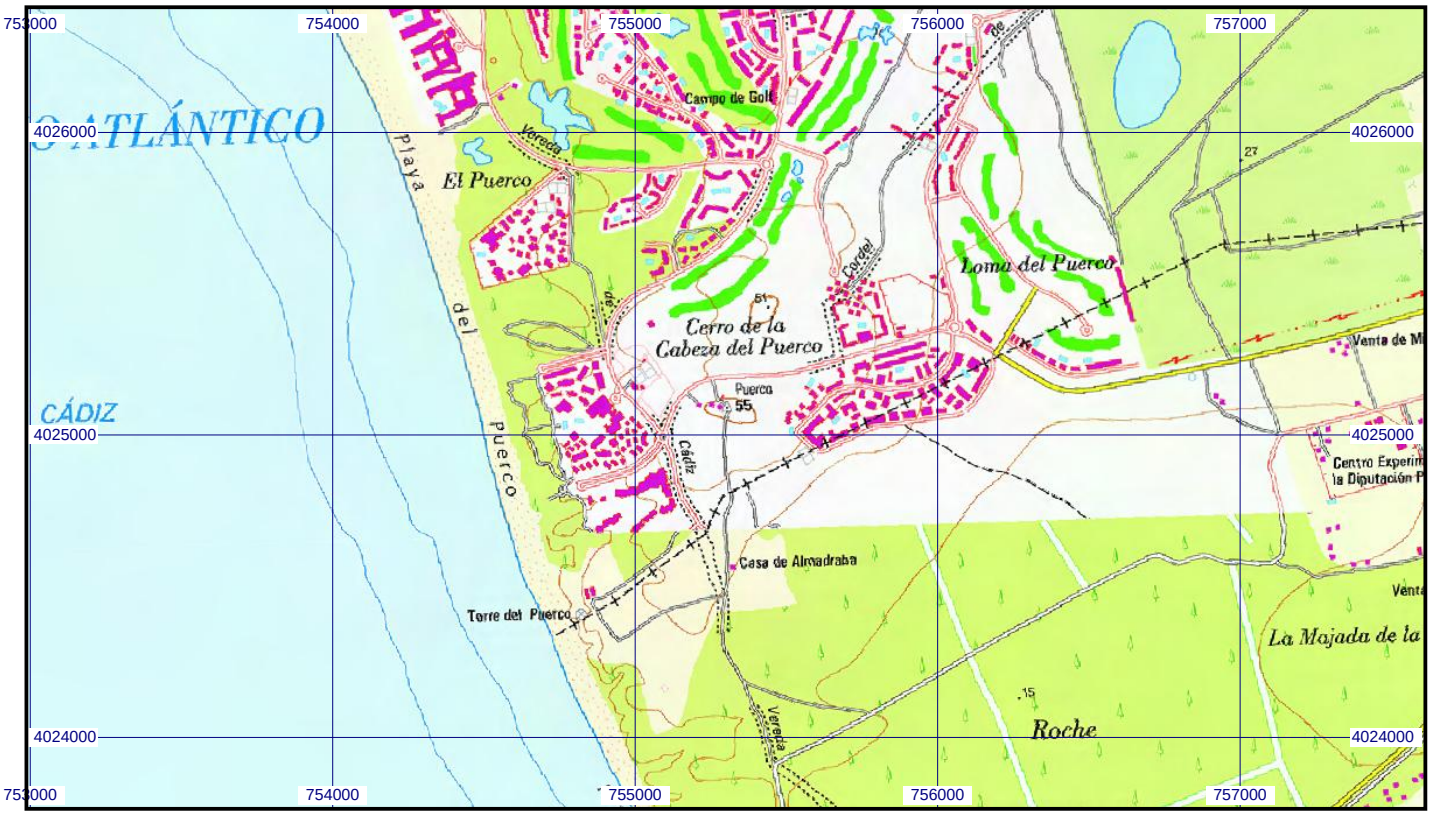
Escala 1:25.000 | **0106900 Puerco** | **Coordenadas ETRS89. Huso 29**