Reseña Vértice Geodésico

21-jun-2025

Número.....: **105928**
Nombre.....: **Boca del Río**
Municipios: Almería
Provincias: Almería
Fecha de Construcción.....: 17 de diciembre de 1988
Pilar con centrado forzado..: 1,20 m **de alto,** 0,30 m **de diámetro.**
Último cuerpo.....: 4,00 m **de alto,** 1,00 m **de ancho.**
Total cuerpos.....: 1 **de** 4,00 m **de alto.**



Coordenadas Geográficas:

Sistema de Ref.:	ED 50	ETRS89
Longitud.....:	- 2° 25' 30,5599"	- 2° 25' 35,02213"
Latitud.....:	36° 48' 45,7061"	36° 48' 41,15380"
Alt. Elipsoidal...:		57,938 m (CF)
Cálculos:	01 de diciembre de 1991	28 de noviembre de 2004

Coordenadas UTM. Huso 30 :

Sistema de Ref.:	ED 50	ETRS89
X.....:	551275,11 m	551163,113 m
Y.....:	4074314,85 m	4074107,655 m
Factor escala....:	0,999632387	0,999632248
Convergencia...:	0° 20' 40"	0° 20' 37"

Altitud sobre el nivel medio del mar: 7,292 m. (BP)

Situación:

Situado en la Punta del Río, en la parte E. de la desembocadura del Río Andarax y sobre la solera de una obra antigua, a 1 m. al S. hay un mojón 2.M.T.-34.

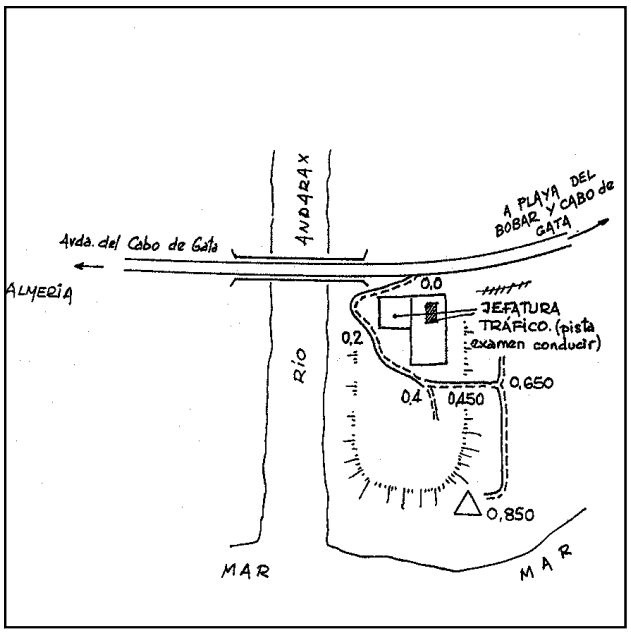

Acceso:

Desde Almería, por la Avda. del Cabo de Gata a la playa del Bobar y Costacabana, nada más cruzar el puente sobre el río ANDARAX, se toma a la derecha por un camino que sale entre el puente y la valla de la pista de examen del carnet de conducir de la Jefatura de Tráfico; se rodea ésta por el SUR y se continua el camino que baja de la meseta-escombrera a la playa, llegando a las proximidades del vértice en 850 m.

Observaciones:

REGENTE. Es necesario el uso de escalera de 3 m para subir al vértice.
Vértice observado con GPS.

Horizonte GPS:

Despejado

CF: Centrado Forzado. CP: Cabeza Pilar. BP: Base Pilar. CN: Clavo Nivelado. CS: Clavo Suelo.
@ anulado, © no pertenece a bloque de compensación, ® recrecido, reparado o reconstruido.

Informe del estado del Vértice: InfoRG.pdf

Cartografía de situación

21-jun-2025
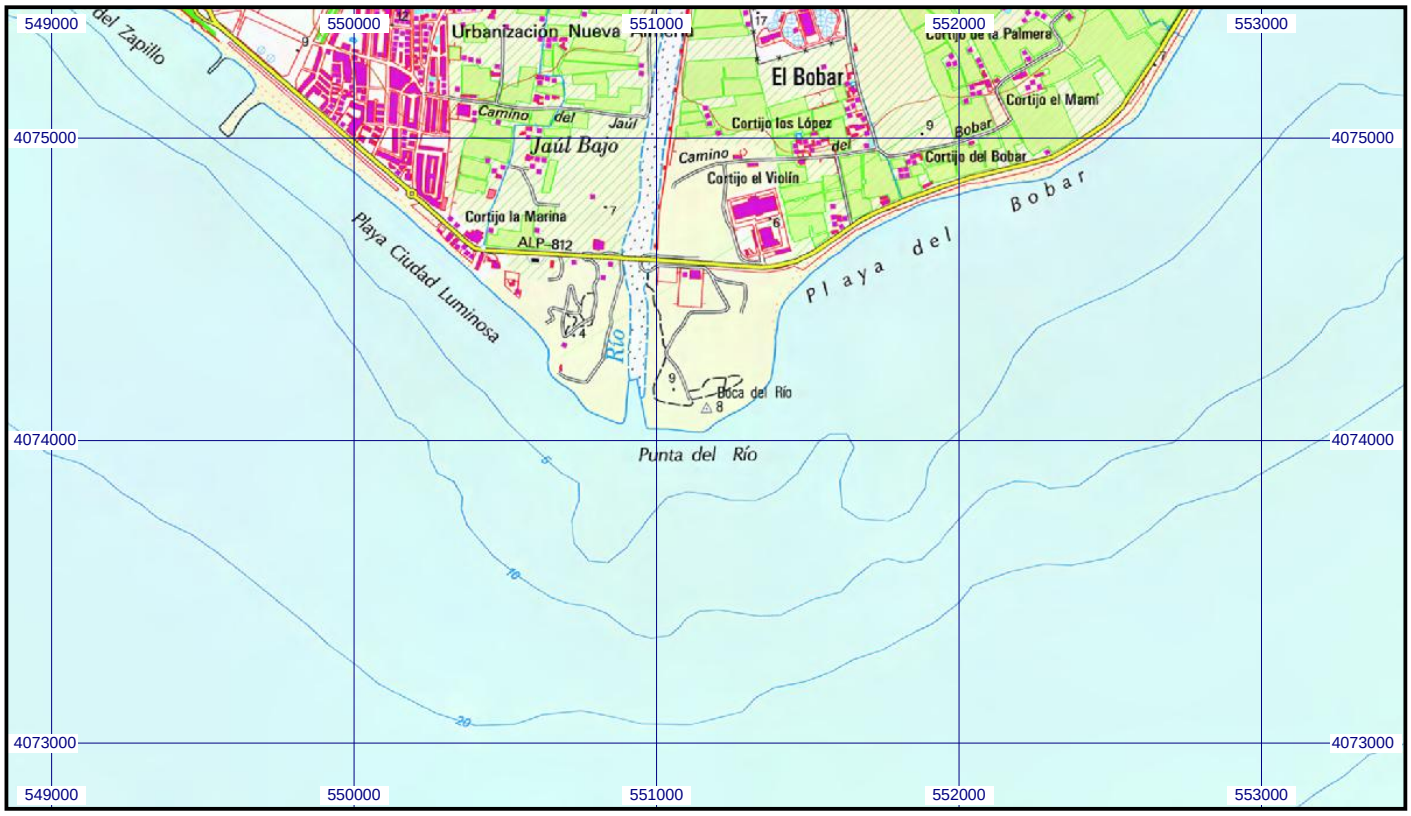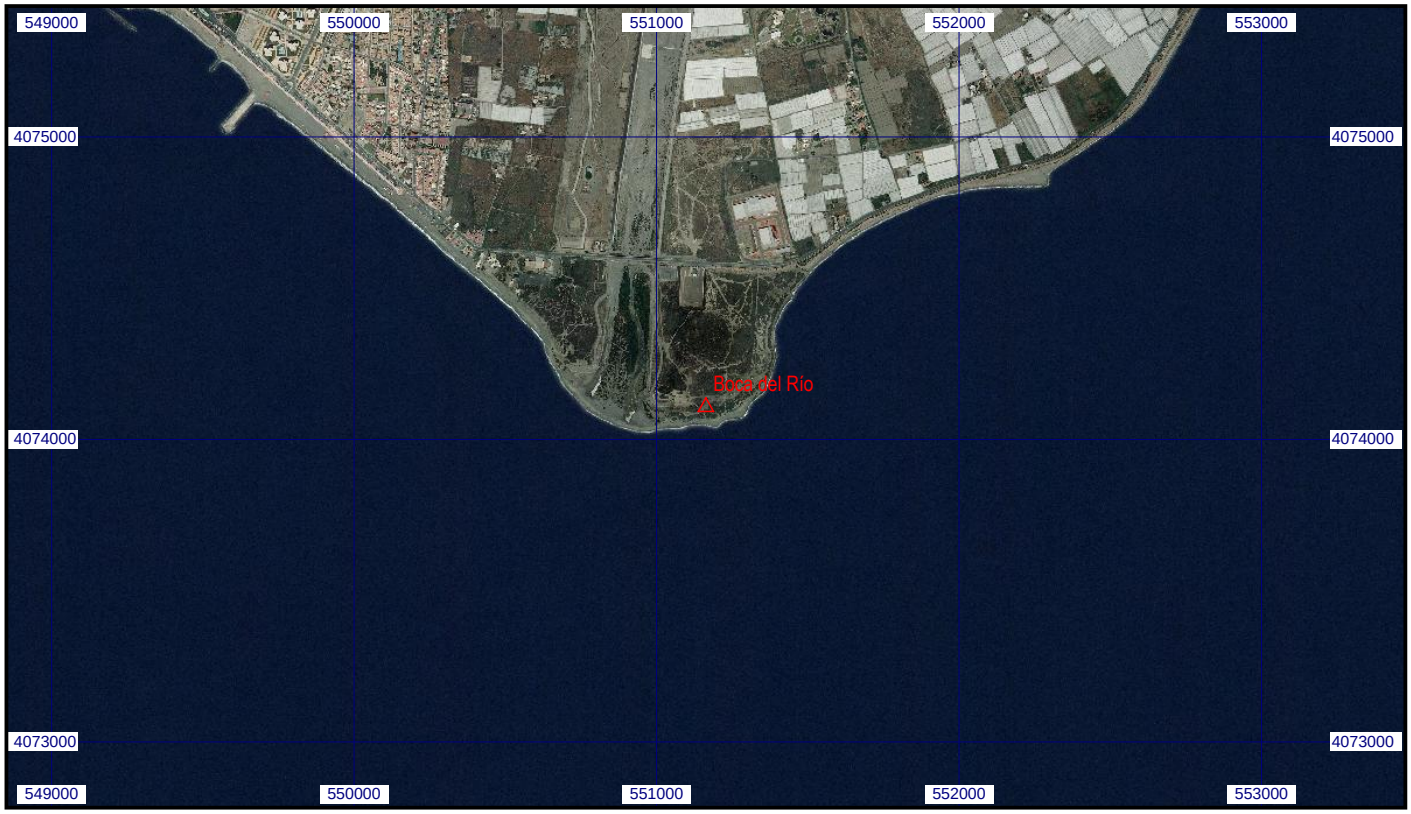
Escala 1:25.000 | **0105928 Boca del Río** | **Coordenadas ETRS89. Huso 30**