GOBIERNO DE ESPAÑA | MINISTERIO DE TRANSPORTES Y MOVILIDAD SOSTENIBLE | INSTITUTO GEOGRÁFICO NACIONAL

Red de Infraestructuras Geodésicas

Subdirección General de Astronomía y Geodesia

Reseña Vértice Geodésico

21-jun-2025

Número.....: **105254**
Nombre.....: **Venta**
Municipios: Cártama
Provincias: Málaga
Fecha de Construcción.....: 01 de diciembre de 1984
Pilar sin centrado forzado..: 1,20 m **de alto,** 0,30 m **de diámetro.**
Último cuerpo.....: 0,20 m **de alto,** 1,00 m **de ancho.**
Total cuerpos.....: 1 **de** 0,20 m **de alto.**

Coordenadas Geográficas:

Sistema de Ref.:	ED 50	ETRS89
Longitud.....:	- 4° 39' 35,1001"	- 4° 39' 39,81216" ±0.092 m
Latitud.....:	36° 44' 37,6790"	36° 44' 33,09561" ±0.082 m
Alt. Elipsoidal...:		359,845 m ±0.078 (BP)
Cálculos:	01 de agosto de 1988	01 de noviembre de 2009
		Elipse de error al 95% de confianza.

Coordenadas UTM. Huso 30 :

Sistema de Ref.:	ED 50	ETRS89
X.....:	351815,45 m	351702,713 m
Y.....:	4067802,11 m	4067596,790 m
Factor escala....:	0,999870510	0,999870941
Convergencia...:	- 0° 59' 35"	- 0° 59' 38"

Altitud sobre el nivel medio del mar: 312,393 m. (BP)

Situación:

Situado en lo más alto del cerro Buenavista, en la línea límite de los términos de Cártama y Pizarra, en terreno de monte bajo.

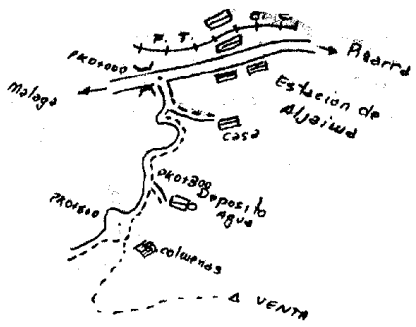

Acceso:

Desde la Estación de Aljaima, junto a un puente en la carretera de Pizarra a Cártama, parte hacia el N. un camino señalizado "Cubiertas y Tejados". Obras, por el que recorridos 600 m. se llega a una explanada con colmenas, donde se deja el vehículo. Desde aquí, andando, se sube al cerro monte a través, en unos 40 minutos.

Observaciones:

Horizonte GPS:

Despejado

CF: Centrado Forzado. CP: Cabeza Pilar. BP: Base Pilar. CN: Clavo Nivelado. CS: Clavo Suelo.
@ anulado, © no pertenece a bloque de compensación, ® recrecido, reparado o reconstruido.

Informe del estado del Vértice: InfoRG.pdf

GOBIERNO DE ESPAÑA
MINISTERIO DE TRANSPORTES, MOVILIDAD Y AGENDA URBANA

Red de Infraestructuras Geodésicas

Subdirección General de Astronomía y Geodesia

Cartografía de situación

21-jun-2025
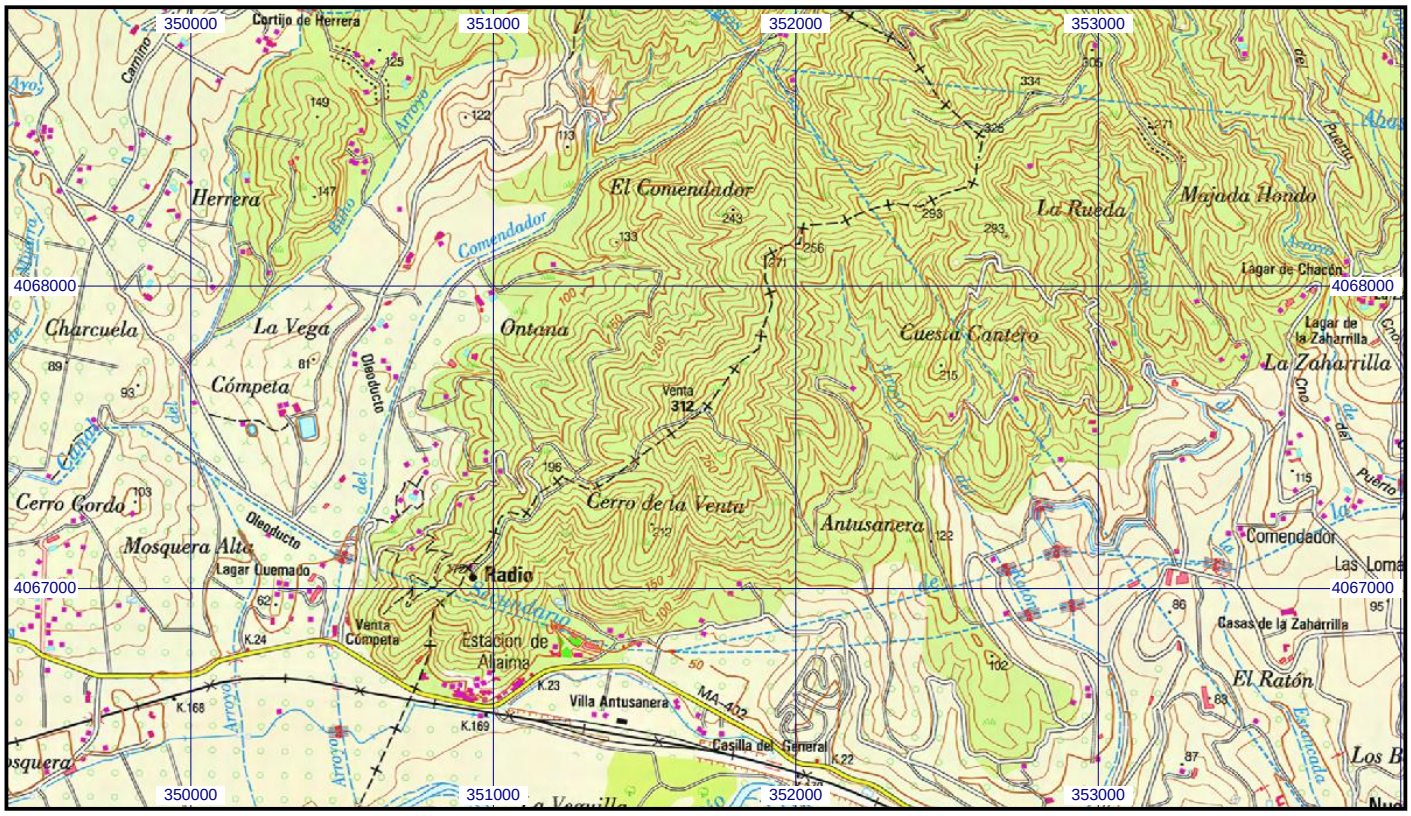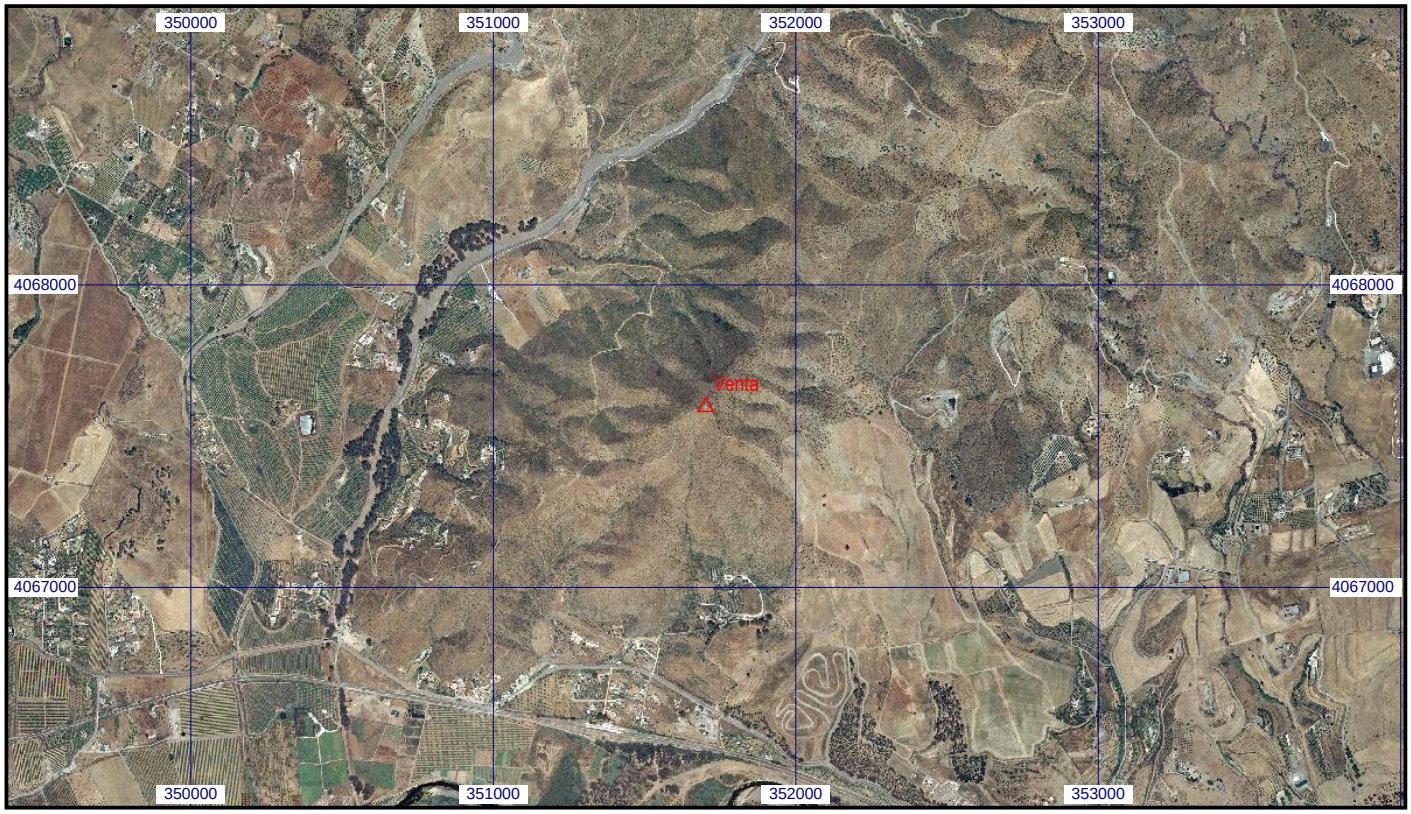
Escala 1:25.000 | **0105254 Venta** | **Coordenadas ETRS89. Huso 30**