GOBIERNO DE ESPAÑA · MINISTERIO DE TRANSPORTES Y MOVILIDAD SOSTENIBLE · INSTITUTO GEOGRÁFICO NACIONAL

Red de Infraestructuras Geodésicas

Subdirección General de Astronomía y Geodesia

Reseña Vértice Geodésico

1-abr-2024

Número.....: **104572**
Nombre.....: **Cuesta Colorada**
Municipios: Almería
Provincias: Almería
Fecha de Construcción.....: 04 de diciembre de 1988
Pilar con centrado forzado..: 1,19 m **de alto,** 0,30 m **de diámetro.**
Último cuerpo.....: 1,00 m **de alto,** 1,00 m **de ancho.**
Total cuerpos.....: 1 **de** 1,00 m **de alto.**

Coordenadas Geográficas:

Sistema de Ref.:	ED 50	ETRS89
Longitud.....:	- 2° 15' 39,8731"	- 2° 15' 44,30869"
Latitud.....:	36° 52' 07,0524"	36° 52' 02,50773"
Alt. Elipsoidal...:		198,623 m (CF)
Cálculos:	01 de diciembre de 1991	28 de noviembre de 2004

Coordenadas UTM. Huso 30 :

Sistema de Ref.:	ED 50	ETRS89
X.....:	565862,95 m	565751,282 m
Y.....:	4080619,98 m	4080412,671 m
Factor escala....:	0,999653436	0,999653259
Convergencia...:	0° 26' 36"	0° 26' 33"

Altitud sobre el nivel medio del mar: 147,846 m. (BP)

Situación:

Situado en lo más alto de la loma Cuesta Colorada, en terreno de erial y junto a un acebuche aislado.

Acceso:

Desde Almeria por la carretera N-344 en dirección a Nijar, en el km. 18,100 tomamos un camino a la izquierda que cruza la autovía E-15 por debajo; a los 800 m. dejamos este camino y cogemos otro que sale a la dcha., continuamos por él hasta los 1.250 m.; en este punto tomamos a la izquierda por unas rodadas aptas sólo para vehículos T.T. que nos conducen a lo alto de una meseta donde se encuentra el vértice, al que llegamos a los 1.750 m.

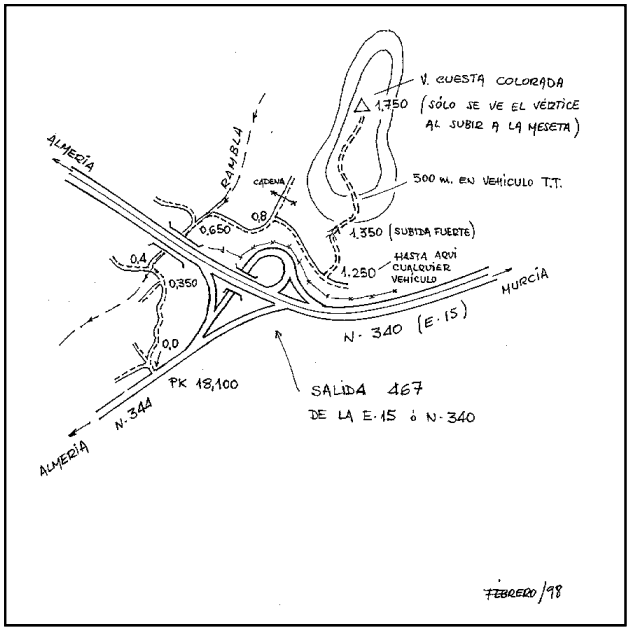

Observaciones:

REGENTE.
Vértice observado con GPS.

Informe del estado del Vértice: InfoRG.pdf

Horizonte GPS:

Despejado

CF: Centrado Forzado. CP: Cabeza Pilar. BP: Base Pilar. CN: Clavo Nivelado. CS: Clavo Suelo.
@ anulado, © no pertenece a bloque de compensación, ® recrecido, reparado o reconstruido.

GOBIERNO DE ESPAÑA
MINISTERIO DE TRANSPORTES, MOVILIDAD Y AGENDA URBANA

Instituto Geográfico Nacional 1870-2020

Red de Infraestructuras Geodésicas

Subdirección General de Astronomía y Geodesia

Cartografía de situación

1-abr-2024
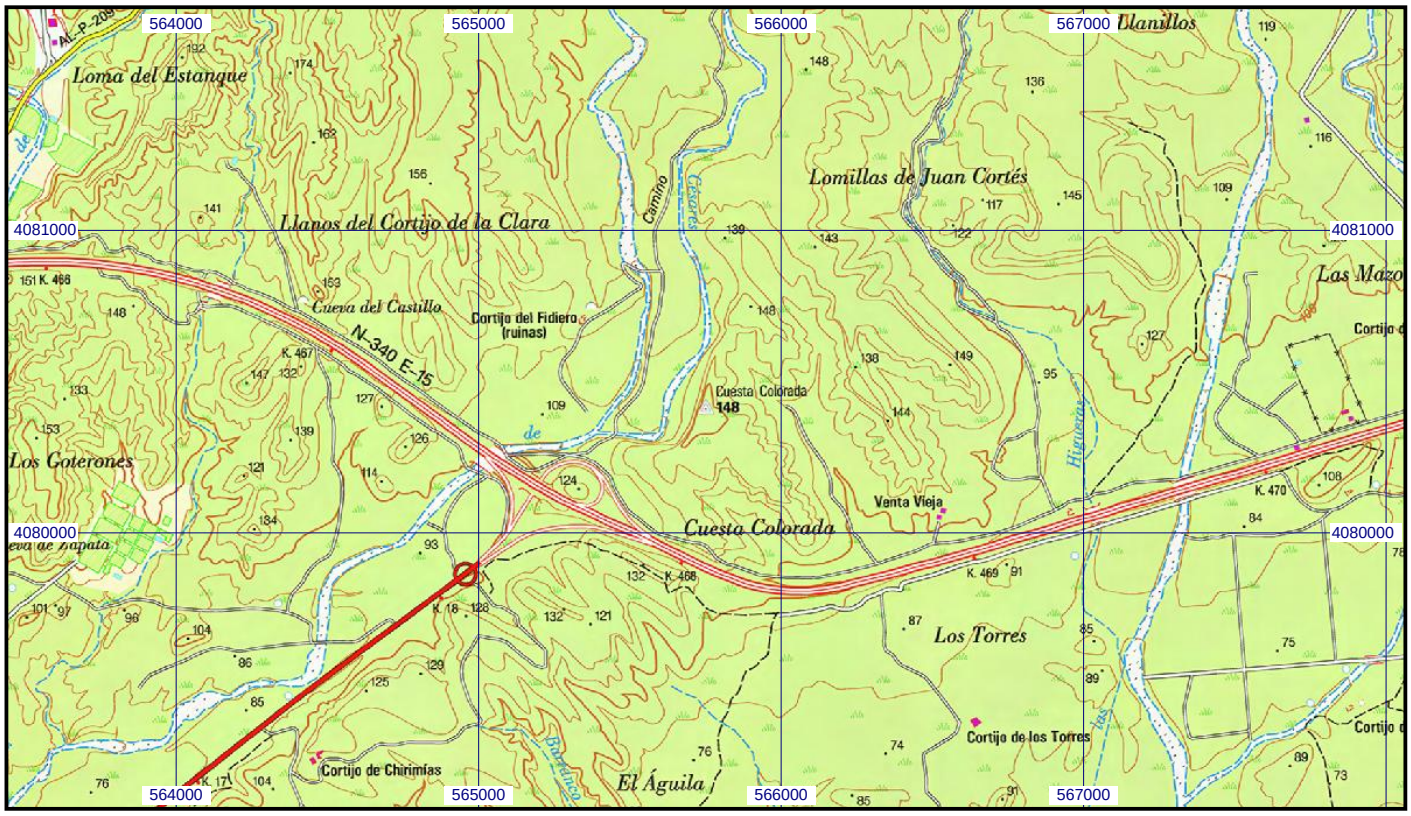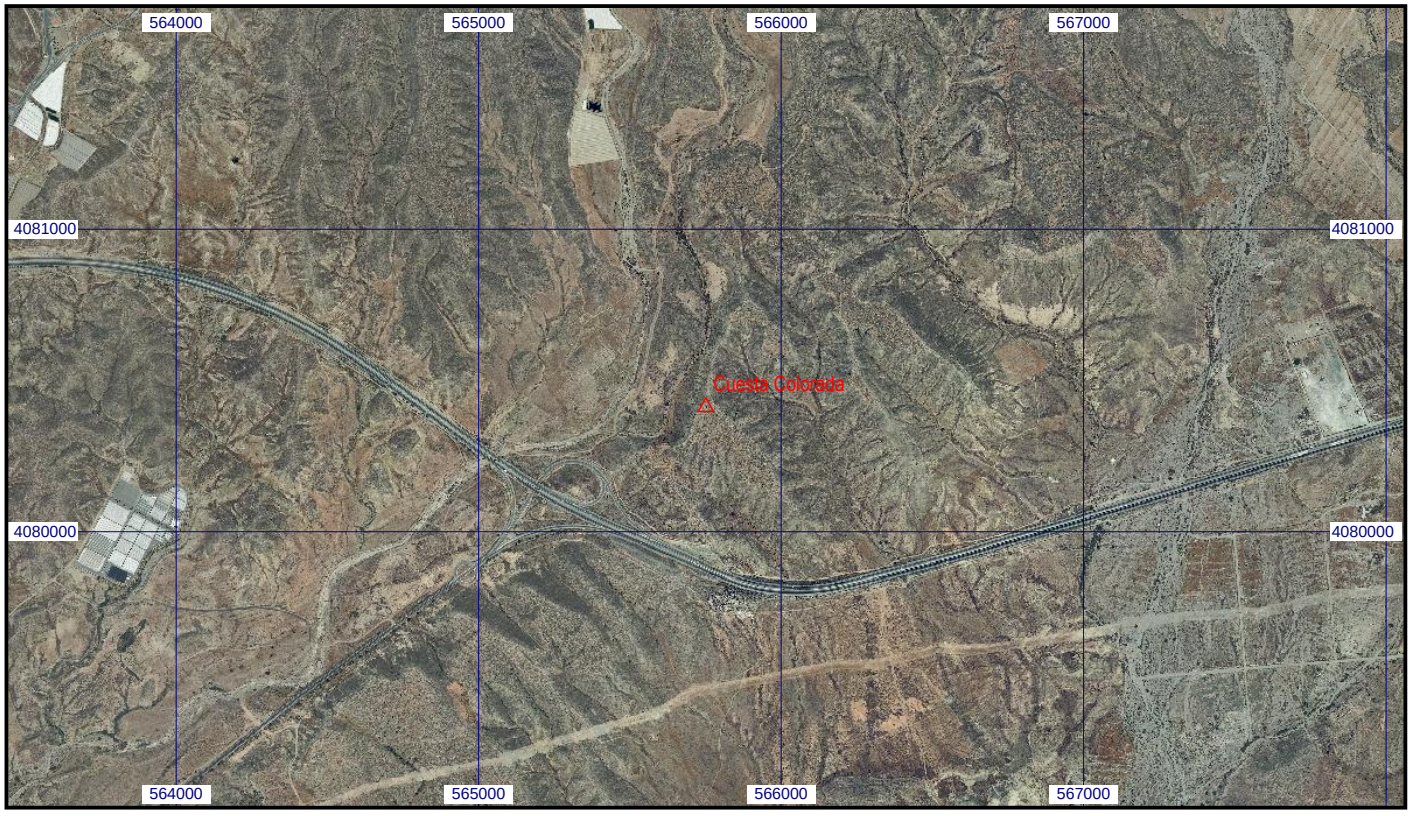
Escala 1:25.000 | **0104572 Cuesta Colorada** | **Coordenadas ETRS89. Huso 30**