GOBIERNO DE ESPAÑA | MINISTERIO DE TRANSPORTES Y MOVILIDAD SOSTENIBLE | INSTITUTO GEOGRÁFICO NACIONAL

Red de Infraestructuras Geodésicas

Subdirección General de Astronomía y Geodesia

Reseña Vértice Geodésico

1-abr-2024

Número.....: **104564**
Nombre.....: **Cuevas**
Municipios: Almería
Provincias: Almería
Fecha de Construcción.....: 27 de octubre de 1988
Pilar sin centrado forzado..: 1,20 m **de alto,** 0,30 m **de diámetro.**
Último cuerpo.....: 0,20 m **de alto,** 1,00 m **de ancho.**
Total cuerpos.....: 2 **de** 1,30 m **de alto.**

Coordenadas Geográficas:

Sistema de Ref.:	ED 50	ETRS89
Longitud.....:	- 2° 17' 05,1462"	- 2° 17' 09,58750" ±0.07 m
Latitud.....:	36° 54' 49,2117"	36° 54' 44,67290" ±0.09 m
Alt. Elipsoidal...:		394,140 m ±0.076 (BP)
Cálculos:	01 de diciembre de 1991	01 de noviembre de 2009
		Elipse de error al 95% de confianza.

Coordenadas UTM. Huso 30 :

Sistema de Ref.:	ED 50	ETRS89
X.....:	563714,16 m	563602,482 m
Y.....:	4085600,96 m	4085393,724 m
Factor escala....:	0,999650006	0,999649834
Convergencia...:	0° 25' 47"	0° 25' 44"

Altitud sobre el nivel medio del mar: 344,168 m. (BP)

Situación:

Situado en una loma de la finca Las Cuerdas, entre los parajes El Bancalillo y La Cañada, en terreno de erial.

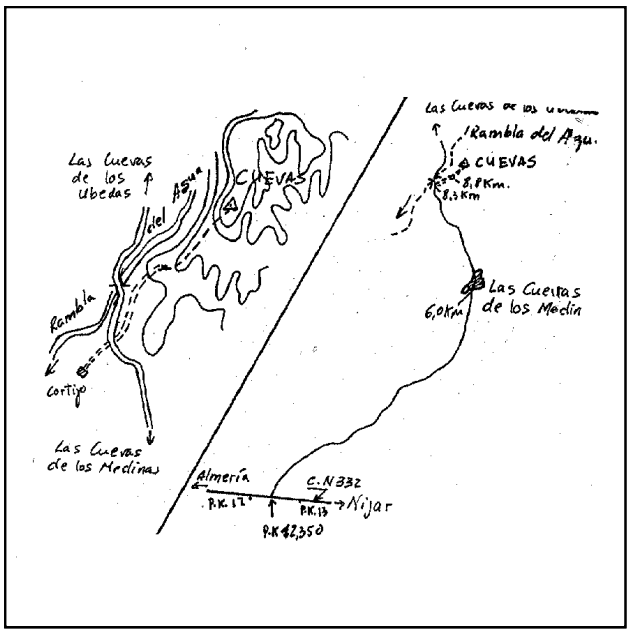

Acceso:

Desde Almería, por la carretera N-332 hacia Níjar, en el Km. 12,350 se sigue a la izquierda por la que va a Las Cuevas de los Ubedas; a los 6 Km. se pasa por las Cuevas de los Medinas y a los 8,3 Km., unos 300 m. antes de pasar el puente sobre la Rambla del Agua, se deja el coche. A pie, o en vehículo T.T., se sigue a la derecha por un camino que termina a los 500 m., continuando a lo largo de la loma hasta la señal, tardándose 20 minutos en llegar desde la carretera.

Observaciones:

Informe del estado del Vértice: InfoRG.pdf

Horizonte GPS:

Despejado

CF: Centrado Forzado. CP: Cabeza Pilar. BP: Base Pilar. CN: Clavo Nivelado. CS: Clavo Suelo.
@ anulado, © no pertenece a bloque de compensación, ® recrecido, reparado o reconstruido.

GOBIERNO DE ESPAÑA
MINISTERIO DE TRANSPORTES, MOVILIDAD Y AGENDA URBANA

Instituto Geográfico Nacional 1870-2020

Red de Infraestructuras Geodésicas

Subdirección General de Astronomía y Geodesia

Cartografía de situación

1-abr-2024
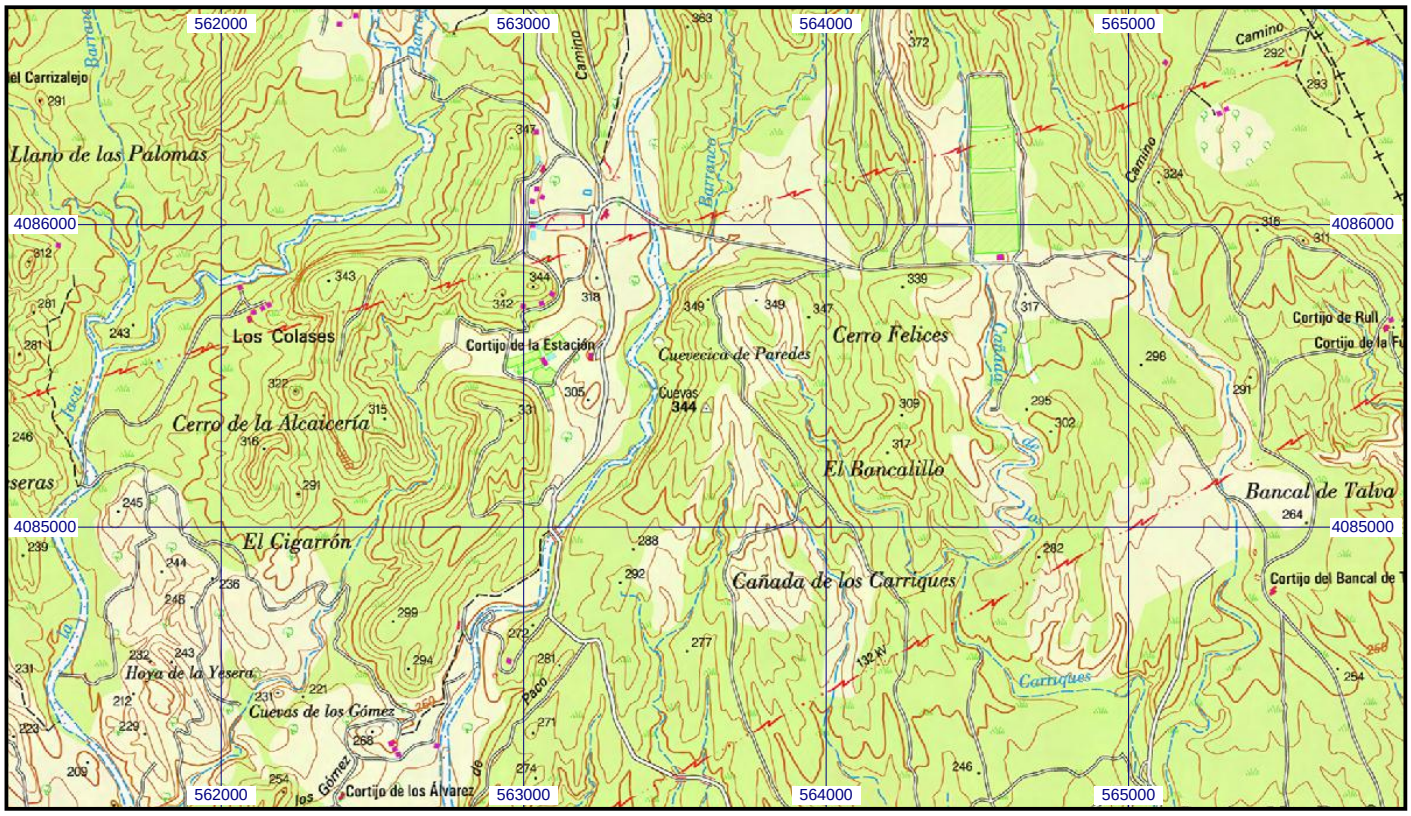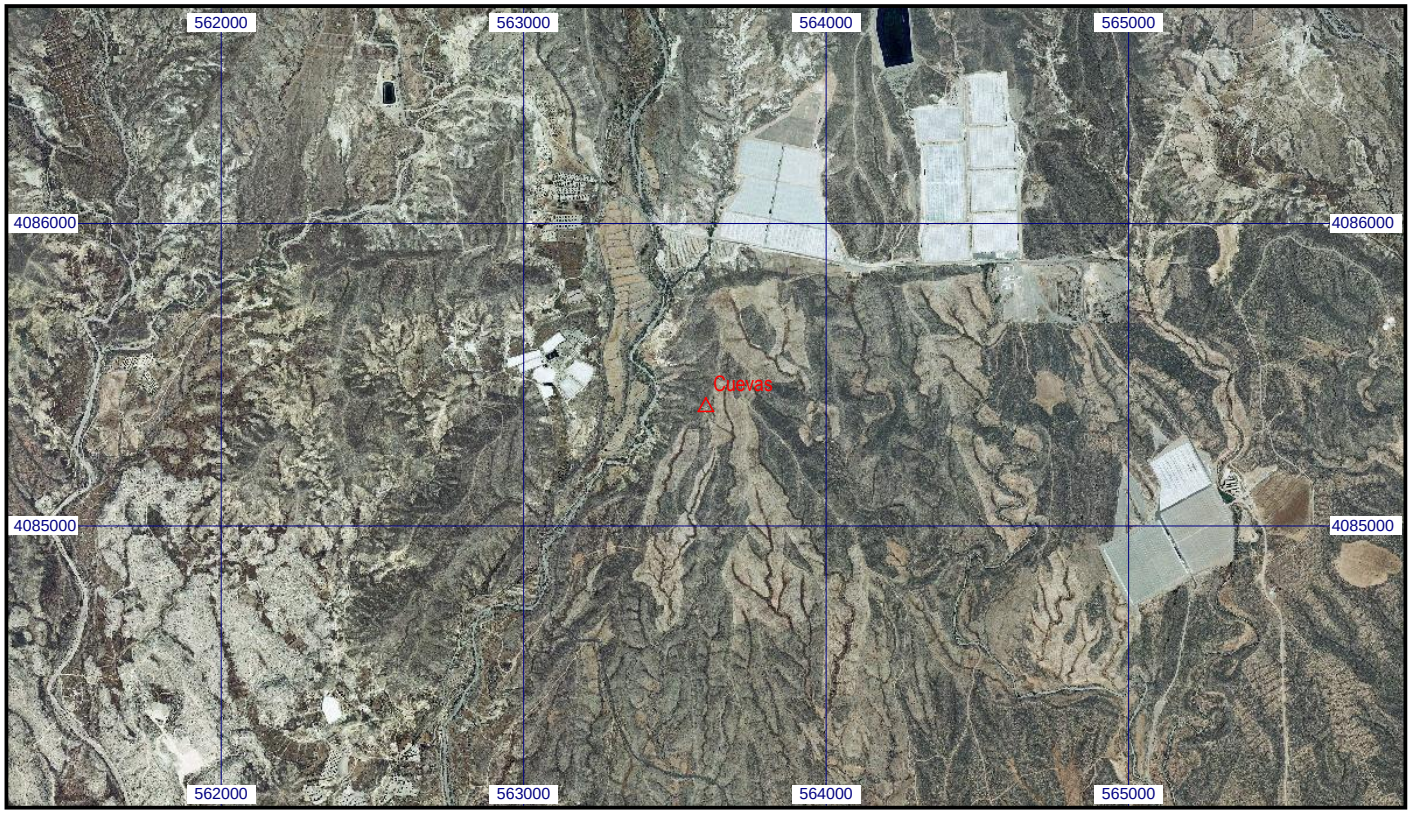
Escala 1:25.000 | **0104564 Cuevas** | **Coordenadas ETRS89. Huso 30**