GOBIERNO DE ESPAÑA | MINISTERIO DE TRANSPORTES Y MOVILIDAD SOSTENIBLE | INSTITUTO GEOGRÁFICO NACIONAL

Red de Infraestructuras Geodésicas

Subdirección General de Astronomía y Geodesia

Reseña Vértice Geodésico

21-jun-2025

Número.....: **103079**
Nombre.....: **Golbano**
Municipios: Tahal
Provincias: Almería
Fecha de Construcción.....: 09 de noviembre de 1988
Pilar sin centrado forzado..: 1,20 m **de alto,** 0,30 m **de diámetro.**
Último cuerpo.....: 0,20 m **de alto,** 1,00 m **de ancho.**
Total cuerpos.....: 2 **de** 0,70 m **de alto.**

Coordenadas Geográficas:

Sistema de Ref.:	ED 50	ETRS89
Longitud.....:	- 2° 15' 34,6012"	- 2° 15' 39,04882" ±0.068 m
Latitud.....:	37° 09' 06,5395"	37° 09' 02,02560" ±0.07 m
Alt. Elipsoidal...:		940,642 m ±0.08 (BP)
Cálculos:	01 de diciembre de 1991	01 de noviembre de 2009

Elipse de error al 95% de confianza.

Coordenadas UTM. Huso 30 :

Sistema de Ref.:	ED 50	ETRS89
X.....:	565749,08 m	565637,532 m
Y.....:	4112037,89 m	4111830,683 m
Factor escala....:	0,999653248	0,999653071
Convergencia...:	0° 26' 50"	0° 26' 47"

Altitud sobre el nivel medio del mar: 889,837 m. (BP)

Situación:

Situado en lo más alto del cerro Golbano, en terreno de monte bajo, sobre roca.

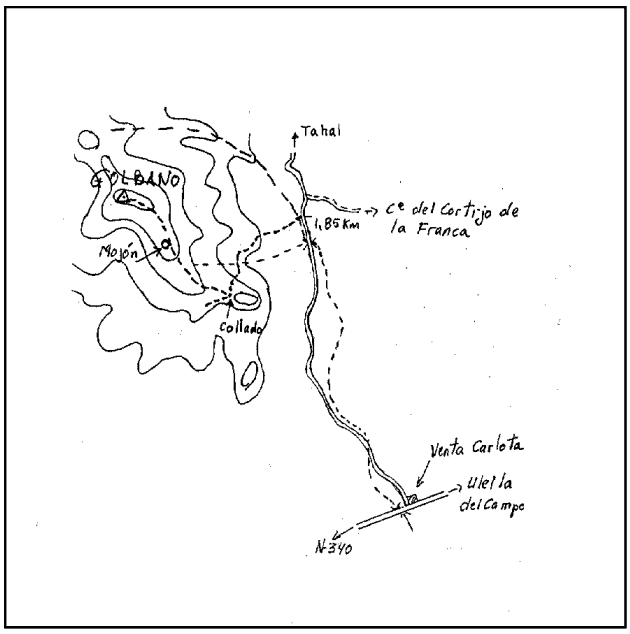

Acceso:

Desde Uleila del Campo, por la carretera C-3325 hacia Tabernas, al llegar al Km. 48,300 junto a la Venta Carlota, se entra a la derecha por la carretera a Tahal, recorridos por ésta 1.850 m. y unos 50 m. antes del desvío al cortijo de La Franca, se deja el vehículo. A pie, hacia la izquierda, por una vereda que va entre olivos, se atraviesa la Umbría de La Franca y se llega a un pequeño collado, donde acaba; desde aquí monte a través hacia el N.O., se pasa por un mojón de linde de 2 m. de altura y se llega a la señal, después de 1 hora, 15 minutos.

Observaciones:

Horizonte GPS:

Despejado

Informe del estado del Vértice: InfoRG.pdf

CF: Centrado Forzado. CP: Cabeza Pilar. BP: Base Pilar. CN: Clavo Nivelado. CS: Clavo Suelo.
@ anulado, © no pertenece a bloque de compensación, ® recrecido, reparado o reconstruido.

GOBIERNO DE ESPAÑA
MINISTERIO DE TRANSPORTES, MOVILIDAD Y AGENDA URBANA

Instituto Geográfico Nacional 1870-2020

Red de Infraestructuras Geodésicas

Subdirección General de Astronomía y Geodesia

Cartografía de situación

21-jun-2025
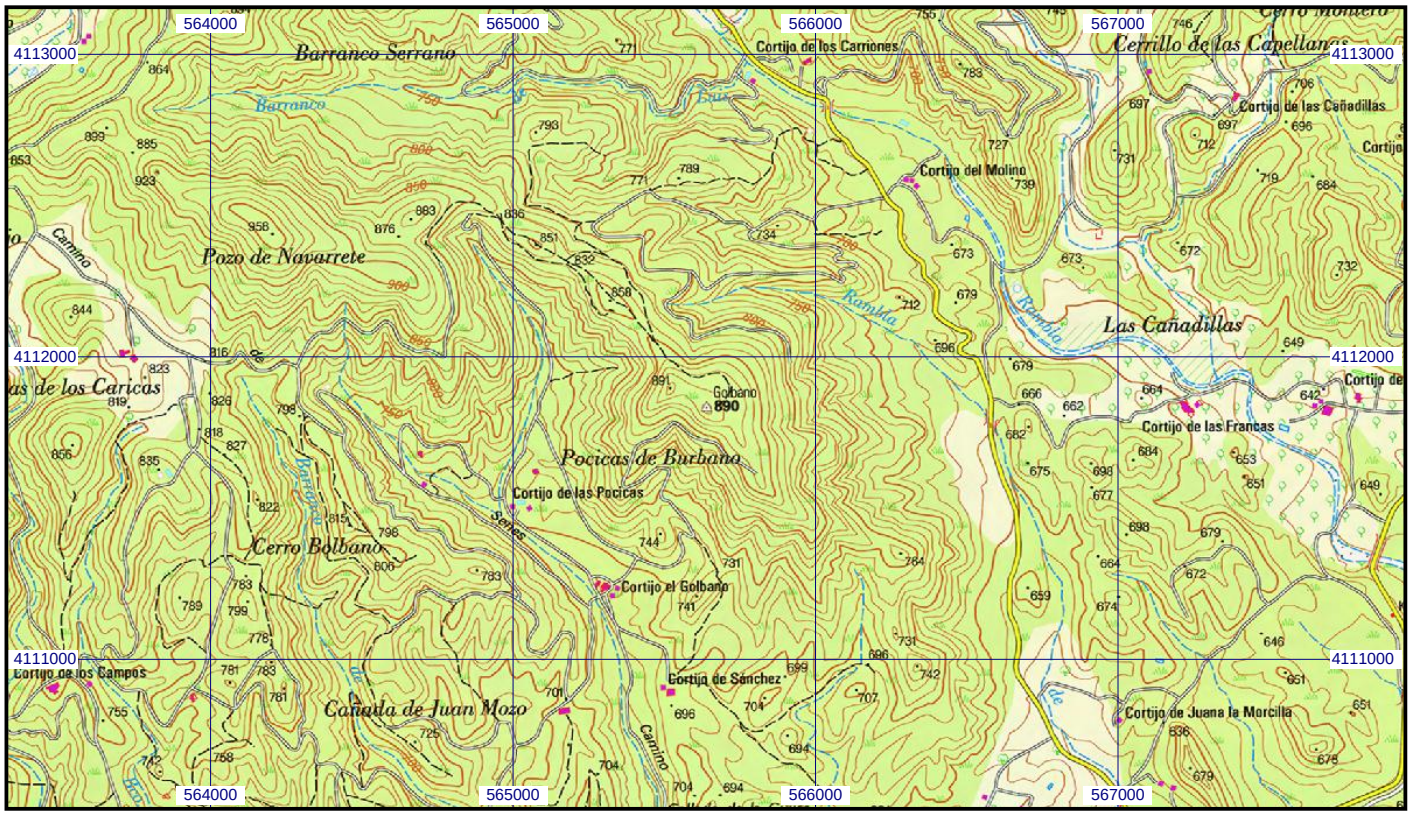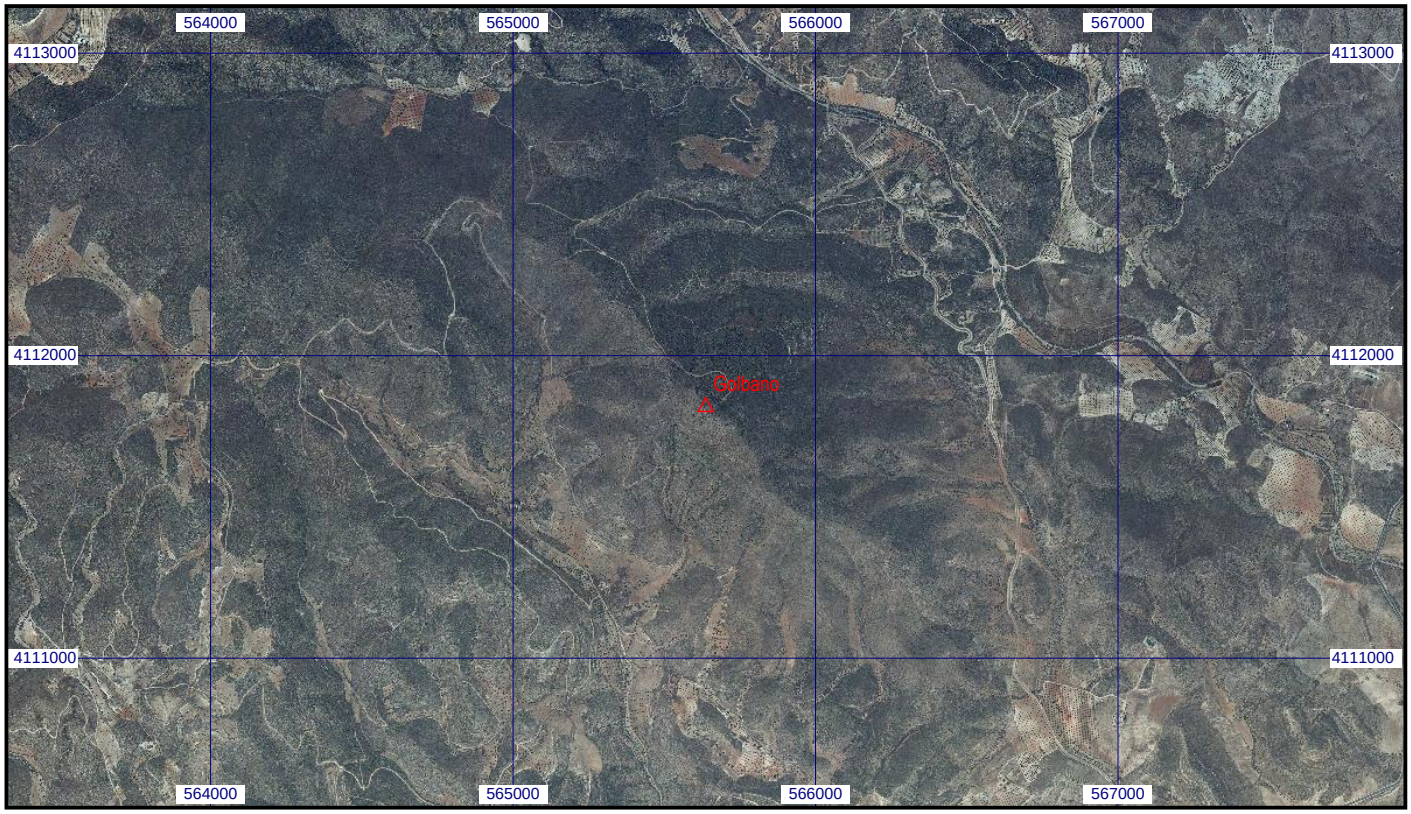
Escala 1:25.000 | **0103079 Golbano** | **Coordenadas ETRS89. Huso 30**