GOBIERNO DE ESPAÑA · MINISTERIO DE TRANSPORTES Y MOVILIDAD SOSTENIBLE · INSTITUTO GEOGRÁFICO NACIONAL

Red de Infraestructuras Geodésicas

Subdirección General de Astronomía y Geodesia

Reseña Vértice Geodésico

21-jun-2025

Número.....: **103068**
Nombre.....: **Sierrecilla**
Municipios: Tabernas
Provincias: Almería
Fecha de Construcción.....: 02 de noviembre de 1988
Pilar sin centrado forzado..: 1,20 m **de alto,** 0,30 m **de diámetro.**
Último cuerpo.....: 0,20 m **de alto,** 1,00 m **de ancho.**
Total cuerpos.....: 2 **de** 1,00 m **de alto.**

Coordenadas Geográficas:

Sistema de Ref.:	ED 50	ETRS89
Longitud.....:	- 2° 18' 56,4420"	- 2° 19' 00,89528" ±0.063 m
Latitud.....:	37° 08' 16,3177"	37° 08' 11,80158" ±0.065 m
Alt. Elipsoidal...:		1009,688 m ±0.079 (BP)
Cálculos:	01 de diciembre de 1991	01 de noviembre de 2009

Elipse de error al 95% de confianza.

Coordenadas UTM. Huso 30 :

Sistema de Ref.:	ED 50	ETRS89
X.....:	560781,24 m	560669,672 m
Y.....:	4110452,81 m	4110245,652 m
Factor escala....:	0,999645505	0,999645342
Convergencia...:	0° 24' 47"	0° 24' 45"

Altitud sobre el nivel medio del mar: 958,877 m. (BP)

Situación:

Situado en lo más elevado del cerro de La Sierrecilla, en terreno rocoso de monte bajo.

Acceso:

Desde Tabernas, por la carretera a Senés, que sale de la N-340, al llegar al Km. 9,700 que está pasada la rambla de Los Nudos, se entra a la derecha por el antiguo camino de Senés, con cadena y candado en su entrada (la llave la tiene el Maestro Nacional de Tabernes, D. José Cantón), a los 500 m. hay otra cadena, al llegar a los 1.300 m. se tuerce a la derecha por la pista particular a "La Cunica", dejando a 1,6 Km. y 2,7 Km. dos ramales a la izquierda y terminando la pista a los 3,7 Km. Se deja el vehículo y a pie, campo a través en dirección N.E. se sube a un collado, a los 20 minutos se pasa por "El Estanque" (ruinas) y luego un segundo barranco, cambiando entonces de dirección, hacia el S. y llegando a la señal a los 35 minutos de recorrido total.

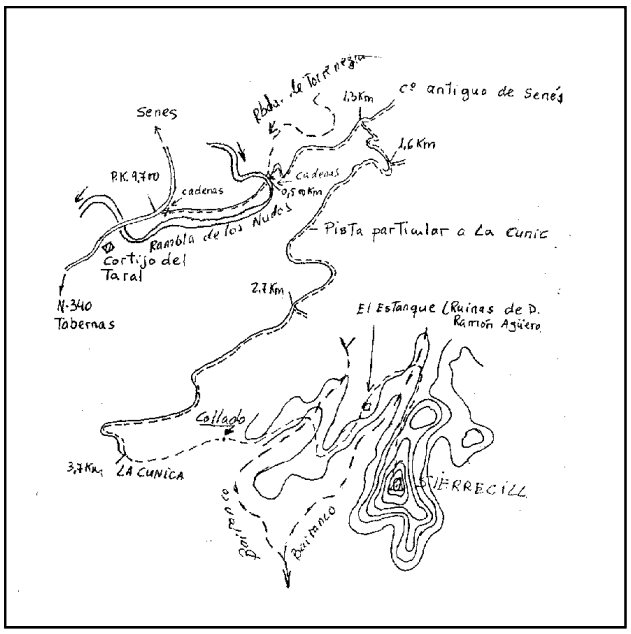

Horizonte GPS:

Despejado

Observaciones:

Informe del estado del Vértice: InfoRG.pdf

CF: Centrado Forzado. CP: Cabeza Pilar. BP: Base Pilar. CN: Clavo Nivelado. CS: Clavo Suelo.
@ anulado, © no pertenece a bloque de compensación, ® recrecido, reparado o reconstruido.

GOBIERNO DE ESPAÑA
MINISTERIO DE TRANSPORTES, MOVILIDAD Y AGENDA URBANA

Instituto Geográfico Nacional 1870-2020

Red de Infraestructuras Geodésicas

Subdirección General de Astronomía y Geodesia

Cartografía de situación

21-jun-2025
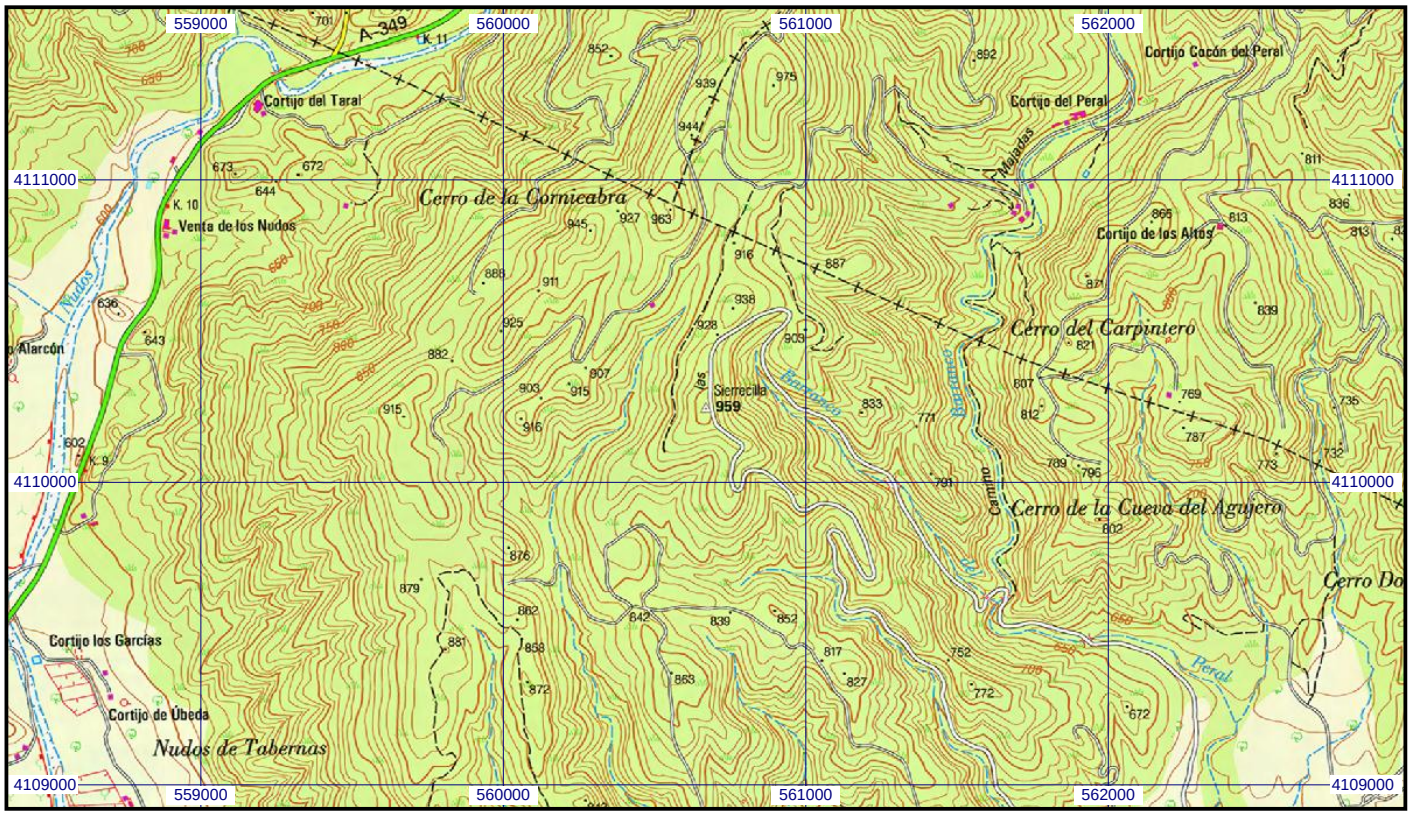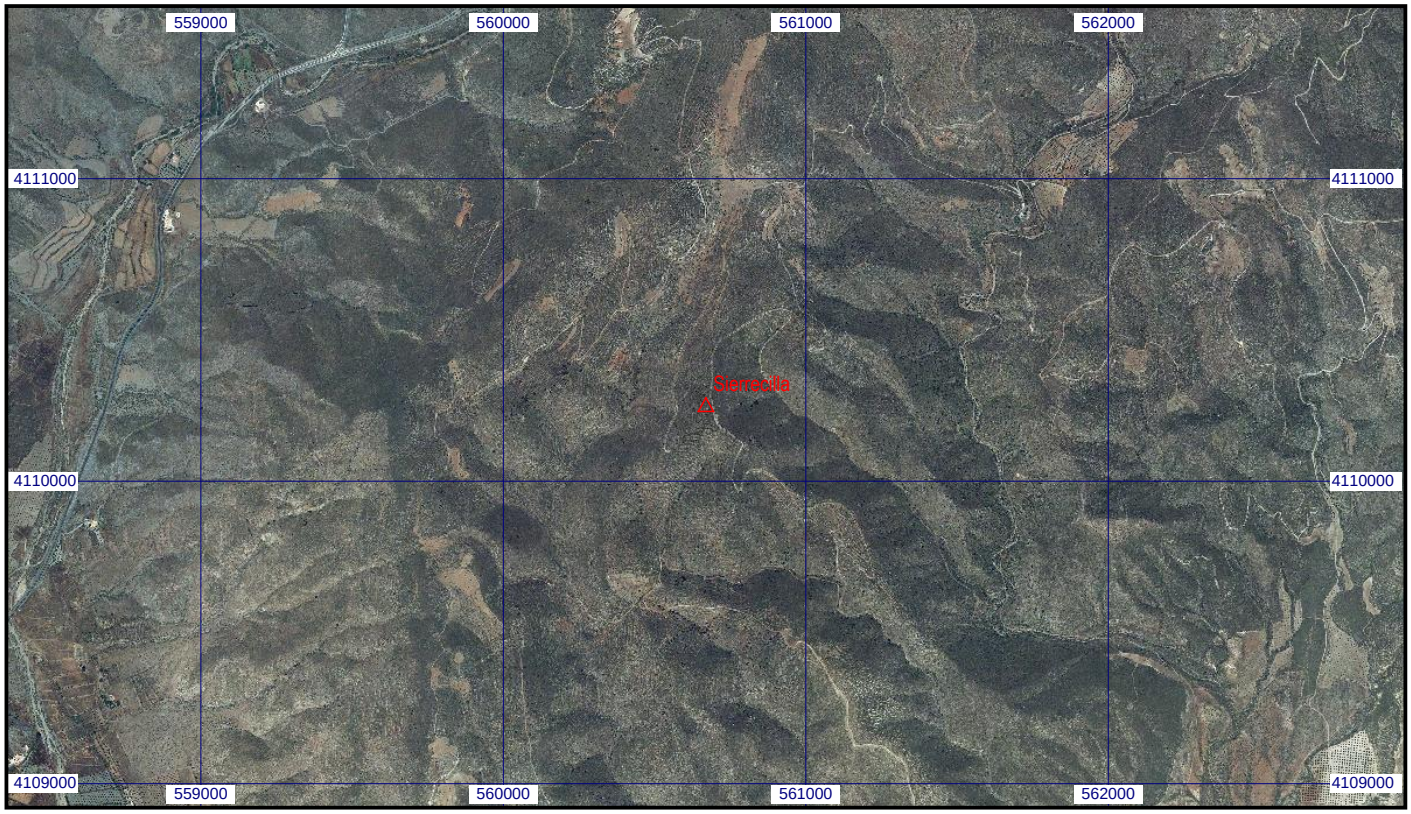
Escala 1:25.000 | **0103068 Sierrecilla** | **Coordenadas ETRS89. Huso 30**