GOBIERNO DE ESPAÑA | MINISTERIO DE TRANSPORTES Y MOVILIDAD SOSTENIBLE | INSTITUTO GEOGRÁFICO NACIONAL

Red de Infraestructuras Geodésicas

Subdirección General de Astronomía y Geodesia

Reseña Vértice Geodésico

21-jun-2025

Número.....: **103056**
Nombre.....: **Escribana**
Municipios: Tabernas
Provincias: Almería
Fecha de Construcción.....: 01 de noviembre de 1988
Pilar sin centrado forzado..: 1,20 m **de alto,** 0,30 m **de diámetro.**
Último cuerpo.....: 0,20 m **de alto,** 1,00 m **de ancho.**
Total cuerpos.....: 2 **de** 1,40 m **de alto.**

Coordenadas Geográficas:

Sistema de Ref.:	ED 50	ETRS89
Longitud.....:	- 2° 19' 20,5641"	- 2° 19' 25,01738" ±0.063 m
Latitud.....:	37° 06' 34,0154"	37° 06' 29,49643" ±0.061 m
Alt. Elipsoidal...:		776,375 m ±0.073 (BP)
Cálculos:	01 de diciembre de 1991	01 de noviembre de 2009

Elipse de error al 95% de confianza.

Coordenadas UTM. Huso 30 :

Sistema de Ref.:	ED 50	ETRS89
X.....:	560208,60 m	560096,999 m
Y.....:	4107295,91 m	4107088,752 m
Factor escala....:	0,999644652	0,999644490
Convergencia...:	0° 24' 32"	0° 24' 29"

Altitud sobre el nivel medio del mar: 725,672 m. (BP)

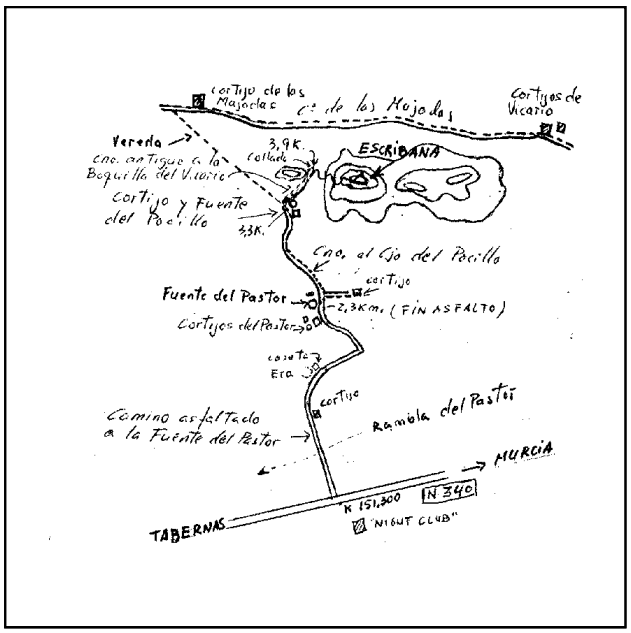

Situación:

Situado en lo más alto del cerro Escribana, en terreno de monte bajo.

Acceso:

Desde Tabernas, por la carretera N-430 en dirección a Sorbas, al llegar al Km. 477,400 se entra a la izquierda, (frente al "Night Club"), por una pista asfaltada que conduce a la Fuente del Pastor a los 2,3 Km., donde acaba el asfalto. Se continúa por el camino al cortijo del Pocillo, pasando por éste a los 3,3 Km., se sigue por el camino a la Boquilla del Vicario, con vehículo T.T. hasta el collado a los 3,9 Km., quedando cortado por terreno labrado de olivos. Desde aquí, a pie hacia la derecha, monte a través hasta la señal, tardándose 25 minutos.

Observaciones:

Horizonte GPS:

Despejado

CF: Centrado Forzado. CP: Cabeza Pilar. BP: Base Pilar. CN: Clavo Nivelado. CS: Clavo Suelo.
@ anulado, © no pertenece a bloque de compensación, ® recrecido, reparado o reconstruido.

Informe del estado del Vértice: InfoRG.pdf

GOBIERNO DE ESPAÑA
MINISTERIO DE TRANSPORTES, MOVILIDAD Y AGENDA URBANA

Instituto Geográfico Nacional 1870 - 2020

Red de Infraestructuras Geodésicas

Subdirección General de Astronomía y Geodesia

Cartografía de situación

21-jun-2025
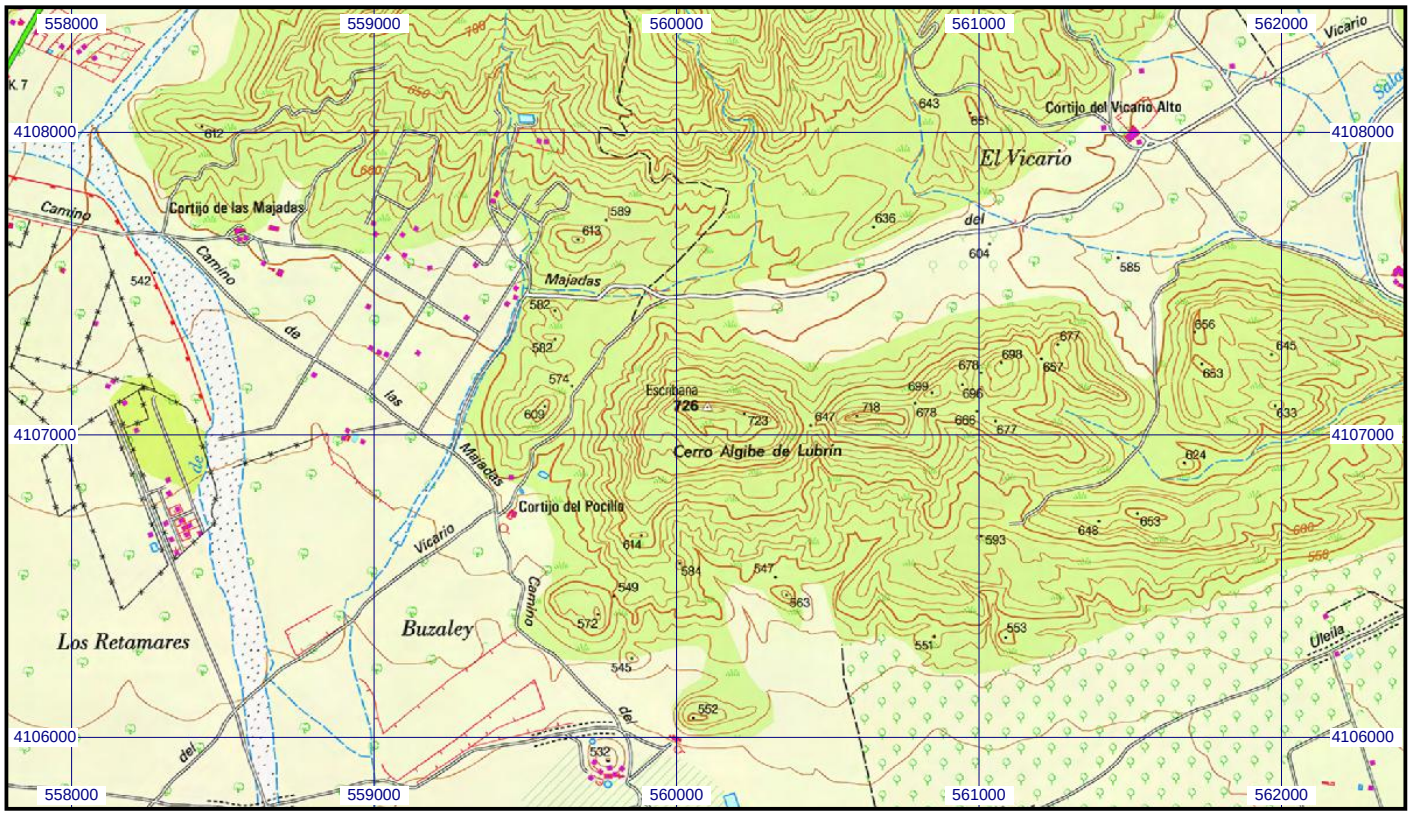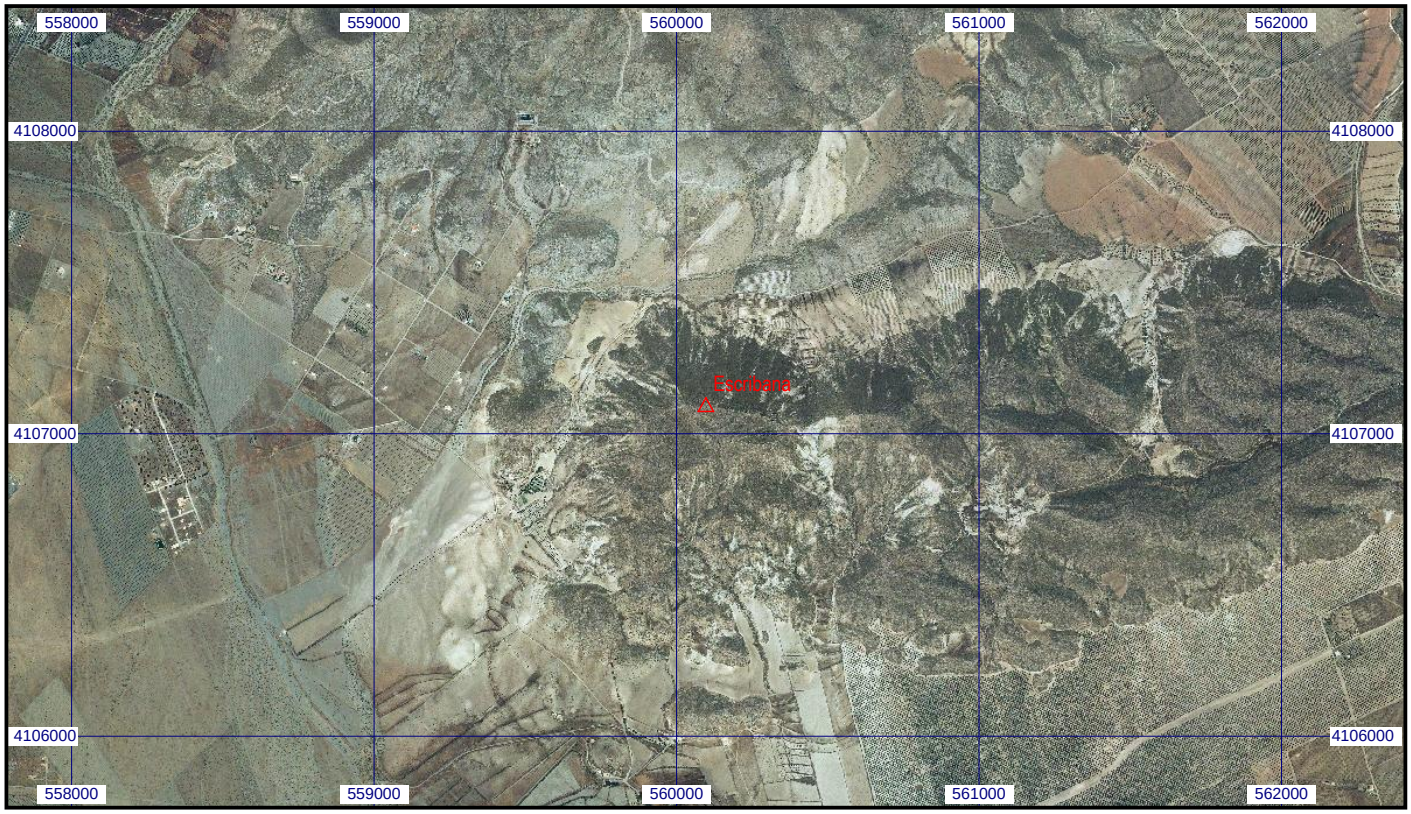
Escala 1:25.000 | **0103056 Escribana** | **Coordenadas ETRS89. Huso 30**