GOBIERNO DE ESPAÑA | MINISTERIO DE TRANSPORTES Y MOVILIDAD SOSTENIBLE | INSTITUTO GEOGRÁFICO NACIONAL

Red de Infraestructuras Geodésicas

Subdirección General de Astronomía y Geodesia

Reseña Vértice Geodésico

21-jun-2025

Número.....: **103027**
Nombre.....: **Cherbo**
Municipios: Castro de Filabres; Tabernas; Gérgal
Provincias: Almería
Fecha de Construcción.....: 07 de noviembre de 1988
Pilar sin centrado forzado..: 1,20 m **de alto,** 0,30 m **de diámetro.**
Último cuerpo.....: 0,20 m **de alto,** 1,00 m **de ancho.**
Total cuerpos.....: 2 **de** 1,10 m **de alto.**

Coordenadas Geográficas:

Sistema de Ref.:	ED 50	ETRS89
Longitud.....:	- 2° 26' 32,0803"	- 2° 26' 36,54698" ±0.075 m
Latitud.....:	37° 07' 48,7294"	37° 07' 44,21102" ±0.068 m
Alt. Elipsoidal...:		1112,311 m ±0.074 (BP)
Cálculos:	01 de diciembre de 1991	01 de noviembre de 2009
		Elipse de error al 95% de confianza.

Coordenadas UTM. Huso 30 :

Sistema de Ref.:	ED 50	ETRS89
X.....:	549544,56 m	549432,963 m
Y.....:	4109529,07 m	4109322,005 m
Factor escala....:	0,999630235	0,999630101
Convergencia...:	0° 20' 12"	0° 20' 09"

Altitud sobre el nivel medio del mar: 1061,367 m. (BP)

Situación:

Situado en la cima del cerro Cherbo, sirviendo de mojón de tres términos, Castro de Filabres, Gergal y Tabernas.

Acceso:

Desde Tabernas, por la carretera a Velefique y Castro de Filabres, que sale de la N-340, recorridos 11 Km. y rebasada la Casa de la Moya 200 m., se llega a una balsa, donde se deja el vehículo. A pie, hacia la izquierda, por una vereda que sale frente a la balsa, se sube a un collado y por zona de terrazas con almendros, se sigue hasta otro collado que hay a unos 200 m. al S. del pico Piedra Matías. Desde aquí hacia la izquierda, dirección S., monte a través, pasando cerca del cortijo de la Campaña y llegando a la señal, al cabo de 1 hora, 15 minutos.

Horizonte GPS:

Despejado

CF: Centrado Forzado. CP: Cabeza Pilar. BP: Base Pilar. CN: Clavo Nivelado. CS: Clavo Suelo.
@ anulado, © no pertenece a bloque de compensación, ® recrecido, reparado o reconstruido.

Cherbo (dic-11)

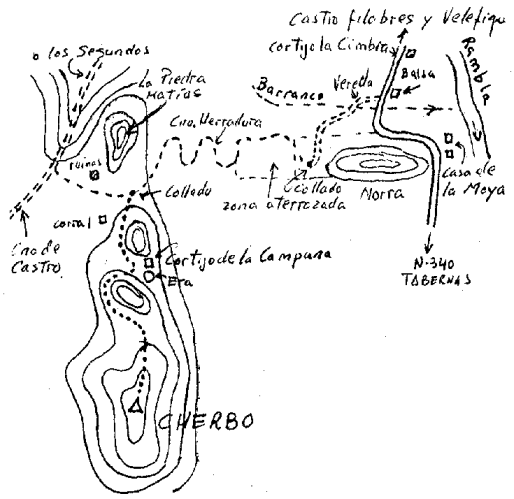

Observaciones:

Estado: 21 de diciembre de 2011
Pilar: Bueno **Base:** Bueno
Informe del estado del Vértice: InfoRG.pdf

GOBIERNO DE ESPAÑA
MINISTERIO DE TRANSPORTES, MOVILIDAD Y AGENDA URBANA

Instituto Geográfico Nacional 1870-2020

Red de Infraestructuras Geodésicas

Subdirección General de Astronomía y Geodesia

Cartografía de situación

21-jun-2025
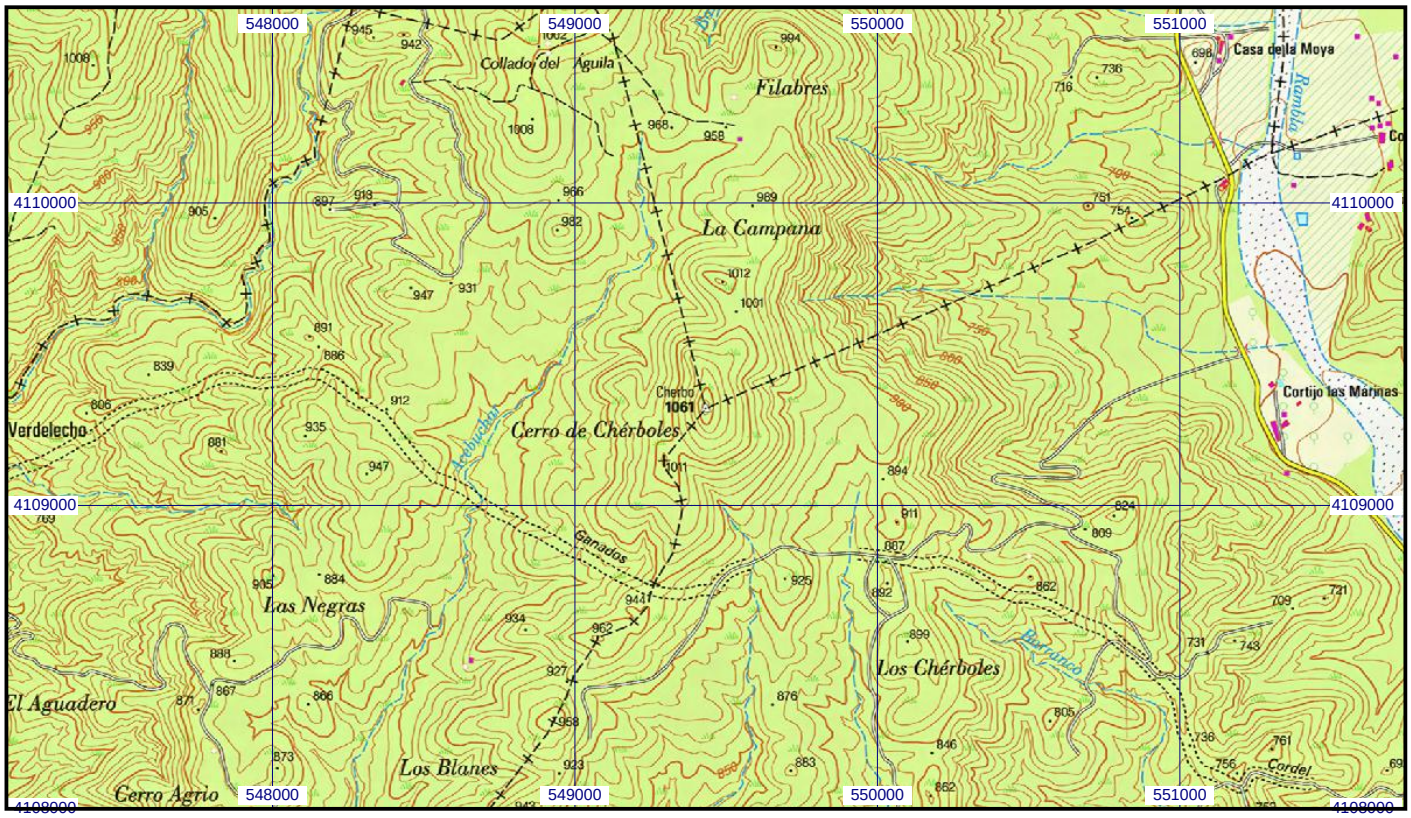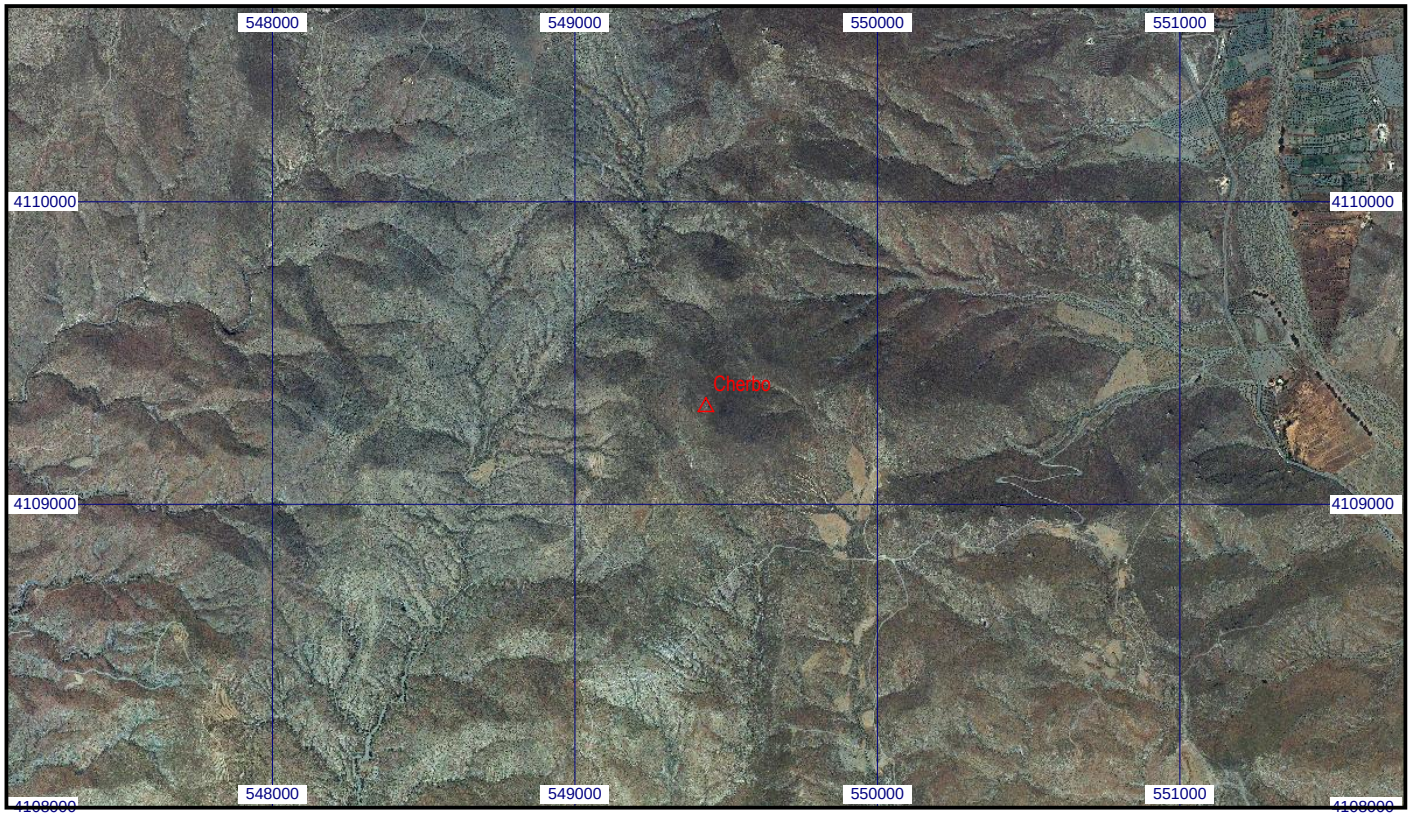
Escala 1:25.000 | **0103027 Cherbo** | **Coordenadas ETRS89. Huso 30**