GOBIERNO DE ESPAÑA | MINISTERIO DE TRANSPORTES Y MOVILIDAD SOSTENIBLE | INSTITUTO GEOGRÁFICO NACIONAL

Red de Infraestructuras Geodésicas

Subdirección General de Astronomía y Geodesia

Reseña Vértice Geodésico

21-jun-2025

Número.....: **102878**
Nombre.....: **Montaire**
Municipios: Huéneja
Provincias: Granada
Fecha de Construcción.....: 14 de diciembre de 1988
Pilar sin centrado forzado..: 1,20 m **de alto,** 0,30 m **de diámetro.**
Último cuerpo.....: 1,00 m **de alto,** 1,00 m **de ancho.**
Total cuerpos.....: 1 **de** 1,00 m **de alto.**

Coordenadas Geográficas:

Sistema de Ref.:	**ED 50**	**ETRS89**
Longitud.....:	- 2° 55' 51,0447"	- 2° 55' 55,56447" ±0.111 m
Latitud.....:	37° 08' 21,9944"	37° 08' 17,47240" ±0.092 m
Alt. Elipsoidal...:		1914,183 m ±0.102 (BP)
Cálculos:	01 de julio de 1991	01 de noviembre de 2009

Elipse de error al 95% de confianza.

Coordenadas UTM. Huso 30 :

Sistema de Ref.:	**ED 50**	**ETRS89**
X.....:	506142,09 m	506030,414 m
Y.....:	4110410,84 m	4110204,215 m
Factor escala....:	0,999600465	0,999600448
Convergencia...:	0° 02' 30"	0° 02' 28"

Altitud sobre el nivel medio del mar: 1862,801 m. (BP)

Situación:

Situado en el cerro de Montaire o del Jabalí, a unos 10 m. al N. del punto más alto, cerca de unos pinos.

Acceso:

Desde Huéneja, por la carretera N-324 hacia Almería, recorrido 1 Km., después de haber pasado el puente sobre el río Huéneja, en el Km. 248,800, se entra a la derecha por una pista forestal que a 1,5 Km. pasa por el cortijo del Bailaor, a los 4,5 Km. deja a la izquierda el cortijo de la Dehesa y cruza el barranco de la Opera, a los 7,2 Km. el barranco Rambolso y a los 7,7 Km. se bifurca, se sigue de frente, cruzando el río Huéneja a los 10 Km. y subiendo a los 13 Km. al collado de Arenas, a los 14,5 Km. hay un cruce de pistas, se continúa de frente unos 150 m. y se deja el coche. A pie, o en vehículo T.T. por el cortafuegos, se sube al vértice.

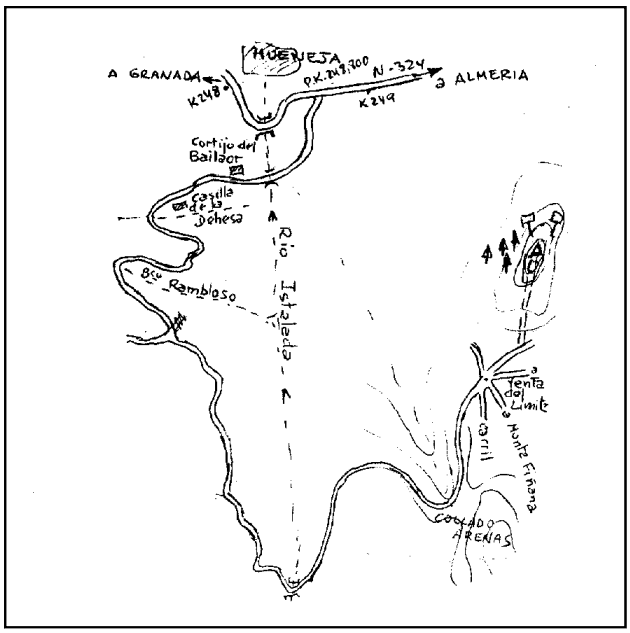

Horizonte GPS:

Despejado

Observaciones:

Informe del estado del Vértice: InfoRG.pdf

CF: Centrado Forzado. CP: Cabeza Pilar. BP: Base Pilar. CN: Clavo Nivelado. CS: Clavo Suelo.
@ anulado, © no pertenece a bloque de compensación, ® recrecido, reparado o reconstruido.

GOBIERNO DE ESPAÑA
MINISTERIO DE TRANSPORTES, MOVILIDAD Y AGENDA URBANA

Red de Infraestructuras Geodésicas

Subdirección General de Astronomía y Geodesia

Cartografía de situación

21-jun-2025
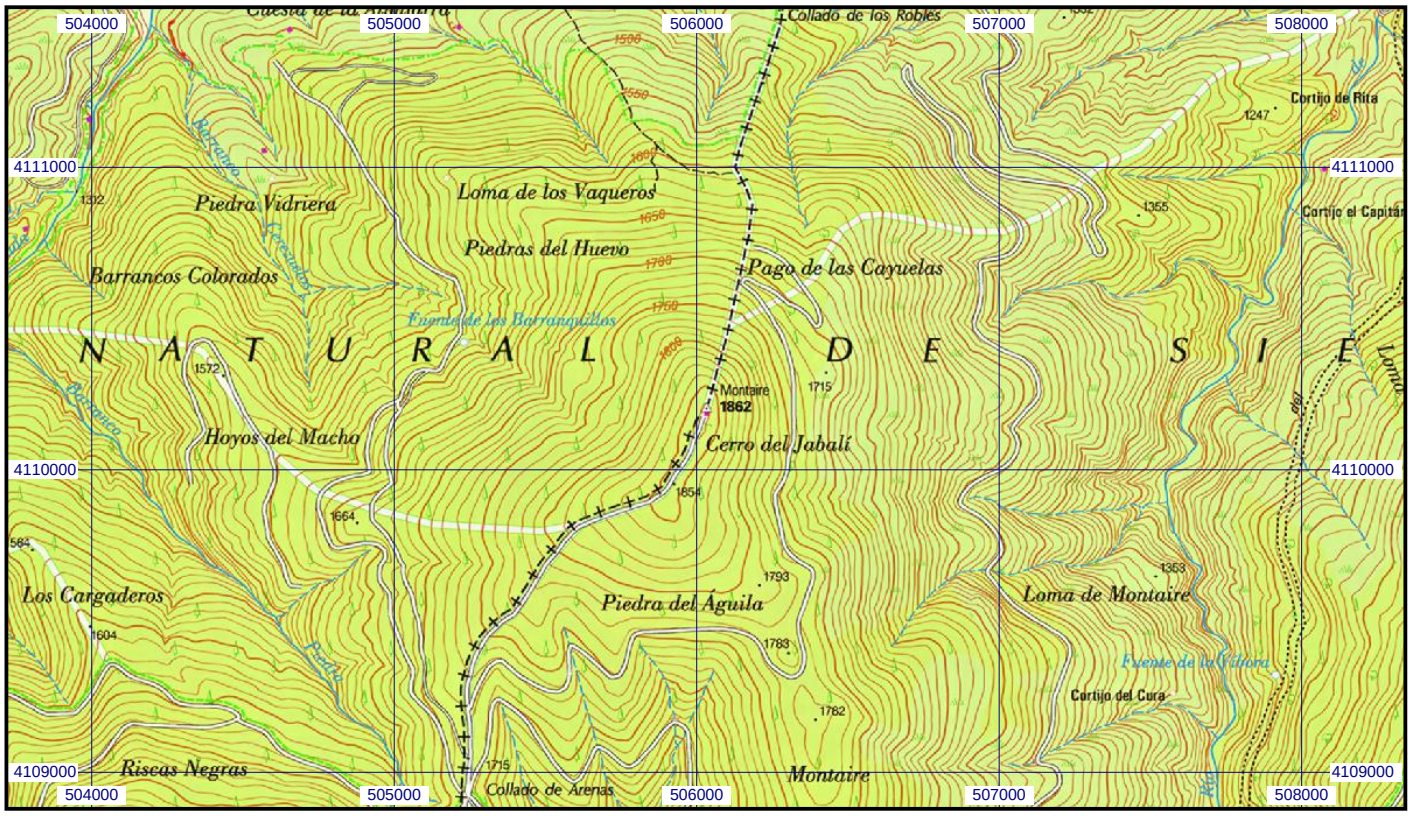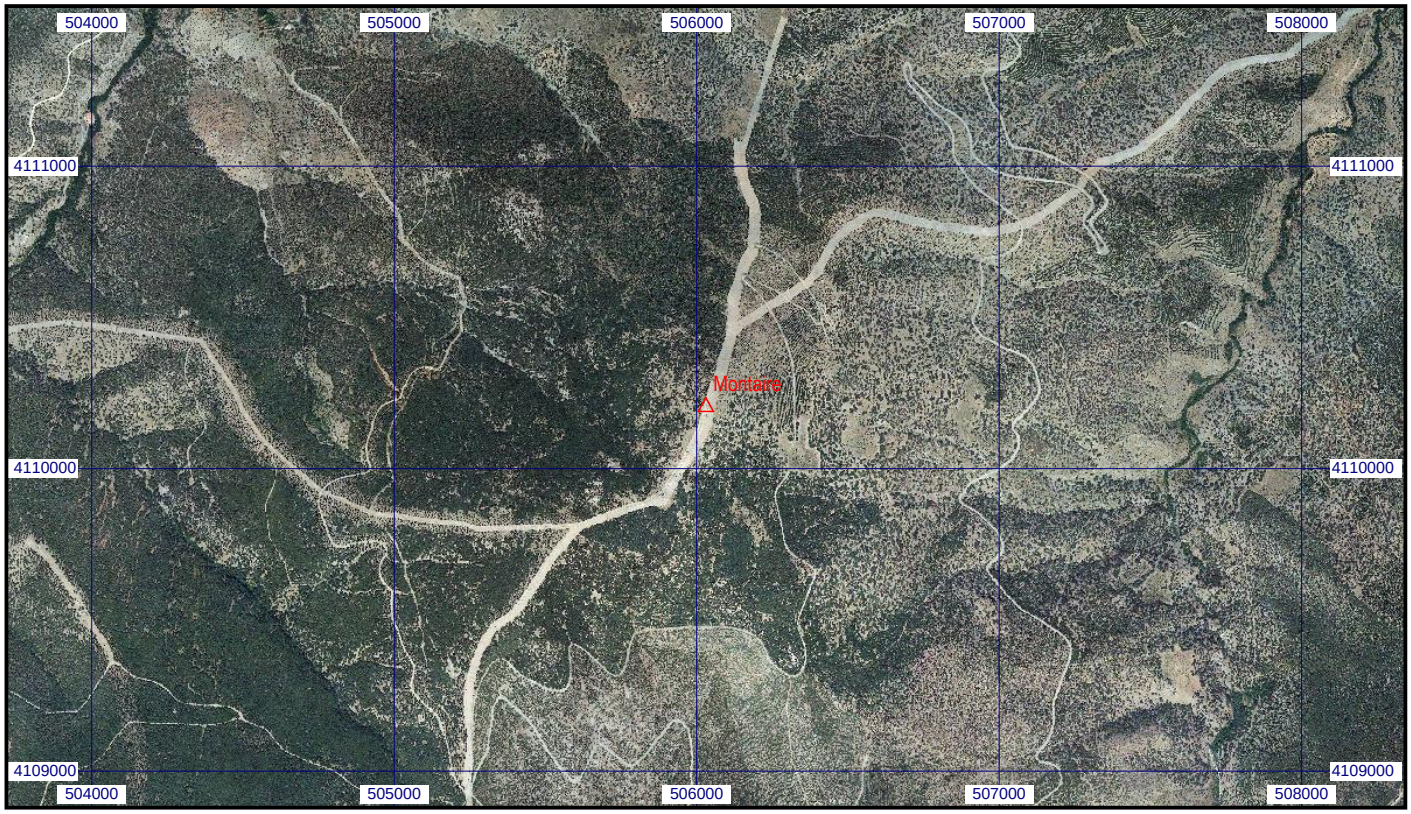
Escala 1:25.000 | **0102878 Montaire** | **Coordenadas ETRS89. Huso 30**