GOBIERNO DE ESPAÑA | MINISTERIO DE TRANSPORTES Y MOVILIDAD SOSTENIBLE | INSTITUTO GEOGRÁFICO NACIONAL

Red de Infraestructuras Geodésicas

Subdirección General de Astronomía y Geodesia

Reseña Vértice Geodésico

21-jun-2025

Número.....: **102376**
Nombre.....: **Herrera**
Municipios: Antequera
Provincias: Málaga
Fecha de Construcción.....: 24 de septiembre de 1984
Pilar sin centrado forzado..: 1,20 m **de alto,** 0,30 m **de diámetro.**
Último cuerpo.....: 3,50 m **de alto,** 1,00 m **de ancho.**
Total cuerpos.....: 1 **de** 3,50 m **de alto.**

Coordenadas Geográficas:

Sistema de Ref.:	ED 50	ETRS89
Longitud.....:	- 4° 35' 58,9179"	- 4° 36' 03,64413" ±0.087 m
Latitud.....:	37° 06' 37,4033"	37° 06' 32,85813" ±0.087 m
Alt. Elipsoidal...:		562,170 m ±0.078 (BP)
Cálculos:	01 de agosto de 1988	01 de noviembre de 2009
		Elipse de error al 95% de confianza.

Coordenadas UTM. Huso 30 :

Sistema de Ref.:	ED 50	ETRS89
X.....:	357859,67 m	357746,979 m
Y.....:	4108382,90 m	4108177,621 m
Factor escala....:	0,999848871	0,999849284
Convergencia...:	- 0° 57' 55"	- 0° 57' 58"

Altitud sobre el nivel medio del mar: 515,638 m. (BP)

Situación:

Situado en el punto más alto del cerro con olivar existente en la finca "La Herrera" y a unos 300 m. del cortijo del mismo nombre.

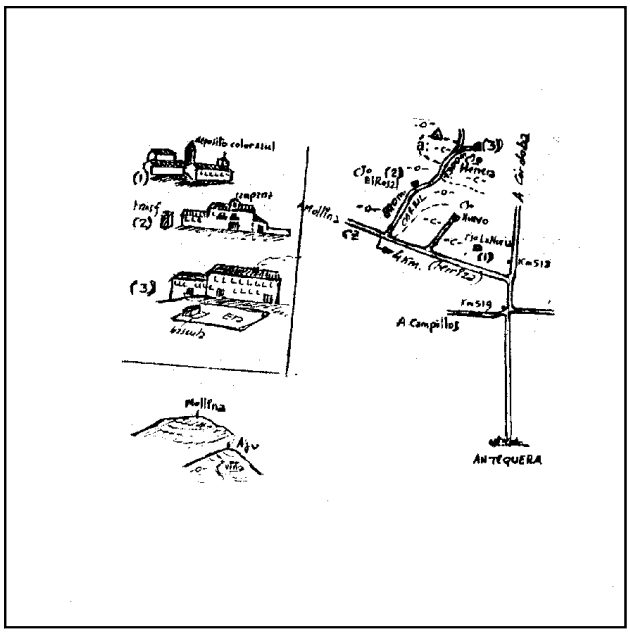

Acceso:

Desde Antequera, por la carretera de Córdoba, al llegar al Km. 518,400 y a la izquierda, sale una carretera que conduce a Mollina; siguiendo por ésta, a los 400 m. y a la derecha, existe un carril por el que se sigue, encontrando a los 800 m. el cortijo del Rosal y a los 2.100 m. el cortijo de La Herrera. Desde este último, donde se deja el vehículo, se continúa a pie, en dirección O. y en unos 300 m. se llega al vértice.

Observaciones:

Informe del estado del Vértice: InfoRG.pdf

Horizonte GPS:

Despejado

CF: Centrado Forzado. CP: Cabeza Pilar. BP: Base Pilar. CN: Clavo Nivelado. CS: Clavo Suelo.
@ anulado, © no pertenece a bloque de compensación, ® recrecido, reparado o reconstruido.

GOBIERNO DE ESPAÑA
MINISTERIO DE TRANSPORTES, MOVILIDAD Y AGENDA URBANA

Red de Infraestructuras Geodésicas

Subdirección General de Astronomía y Geodesia

Cartografía de situación

21-jun-2025
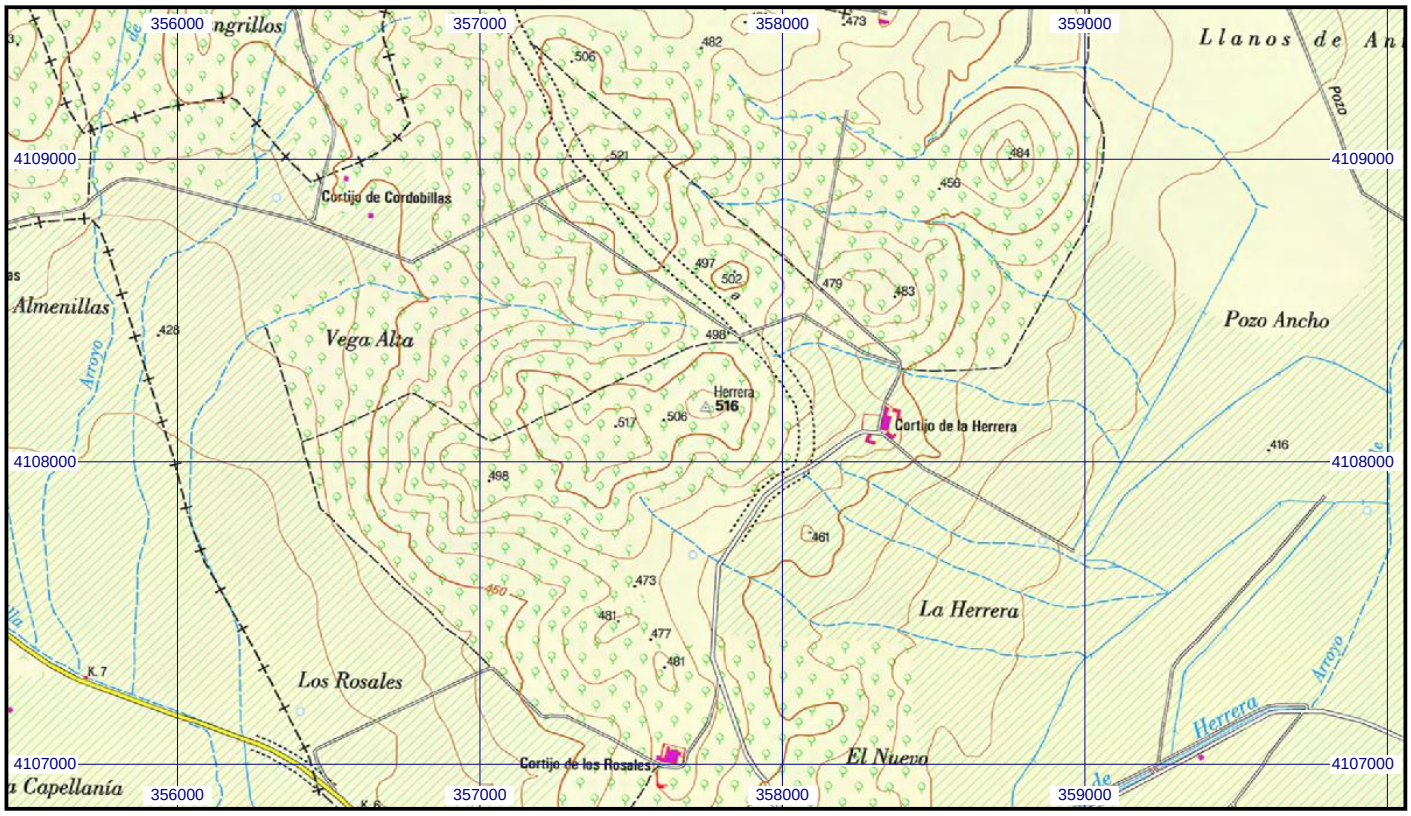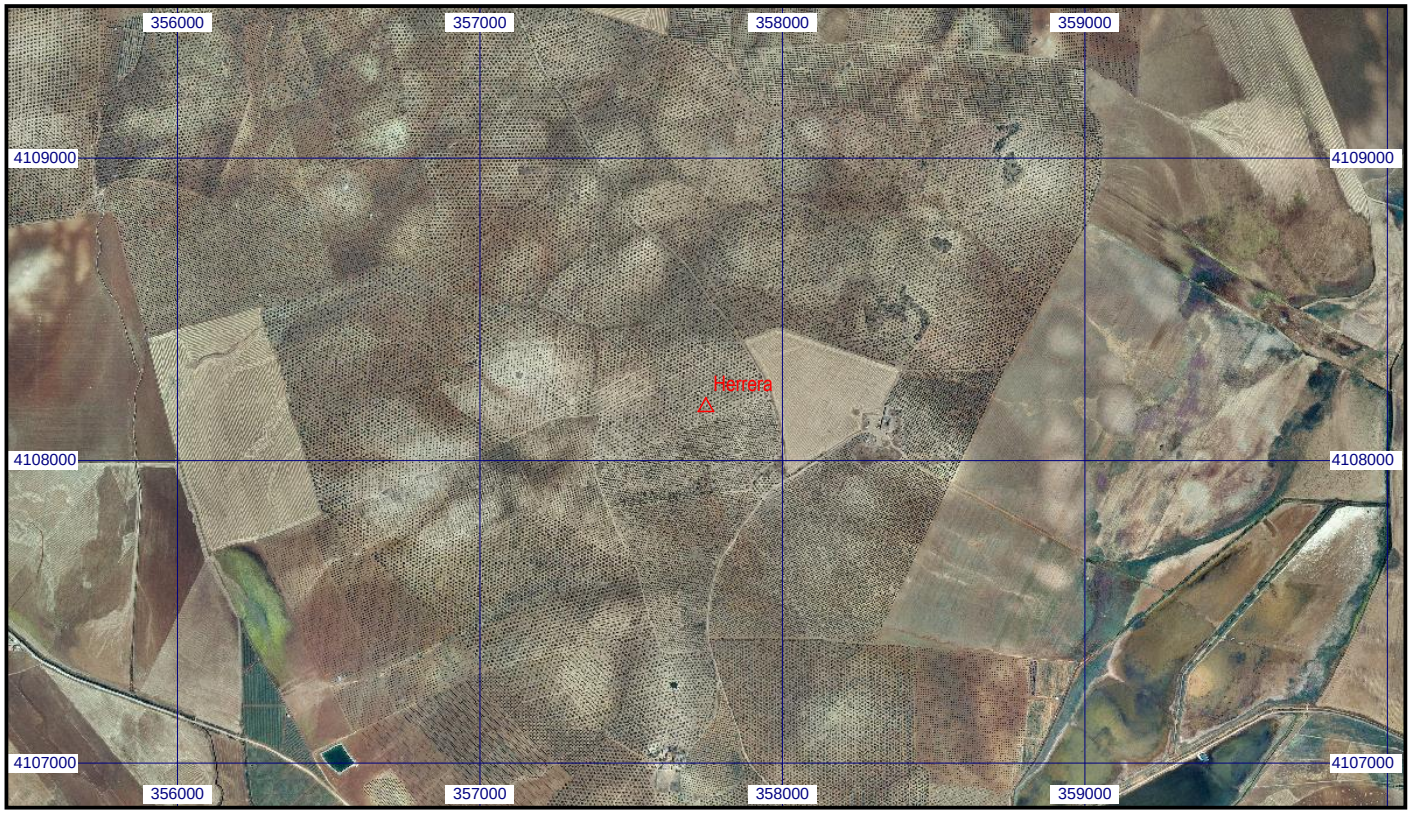
Escala 1:25.000 | **0102376 Herrera** | **Coordenadas ETRS89. Huso 30**