GOBIERNO DE ESPAÑA | MINISTERIO DE TRANSPORTES Y MOVILIDAD SOSTENIBLE | INSTITUTO GEOGRÁFICO NACIONAL

Red de Infraestructuras Geodésicas

Subdirección General de Astronomía y Geodesia

Reseña Vértice Geodésico

21-jun-2025

Número.....: **98898**
Nombre.....: **Lomas**
Municipios: Cabra
Provincias: Córdoba
Fecha de Construcción.....: 30 de octubre de 1984
Pilar sin centrado forzado..: 1,20 m **de alto,** 0,30 m **de diámetro.**
Último cuerpo.....: 2,00 m **de alto,** 1,00 m **de ancho.**
Total cuerpos.....: 1 **de** 2,00 m **de alto.**

Coordenadas Geográficas:

Sistema de Ref.:	ED 50	ETRS89
Longitud.....:	- 4° 31' 12,4115"	- 4° 31' 17,13028" ±0.099 m
Latitud.....:	37° 28' 32,7133"	37° 28' 28,19161" ±0.082 m
Alt. Elipsoidal...:		460,835 m ±0.096 (BP)
Cálculos:	01 de abril de 1988	01 de noviembre de 2009

Elipse de error al 95% de confianza.

Coordenadas UTM. Huso 30 :

Sistema de Ref.:	ED 50	ETRS89
X.....:	365583,42 m	365471,256 m
Y.....:	4148804,61 m	4148598,894 m
Factor escala....:	0,999822540	0,999822928
Convergencia...:	- 0° 55' 30"	- 0° 55' 33"

Altitud sobre el nivel medio del mar: 413,311 m. (BP)

Situación:

Situado en el paraje Las Lomas, a unos 200 m. al O. del cortijo "El Salinero", en terreno de erial y próximo a un olivar.

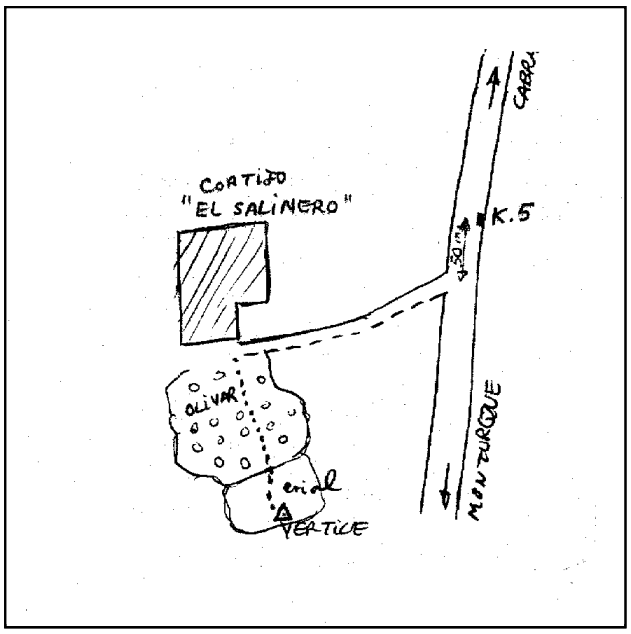

Acceso:

Desde Cabra, por la carretera C-336 en dirección a Monturque hasta el Km. 4,950, entrando a la derecha por el camino al cortijo de "El Salinero", donde se deja el vehículo. A pie, se cruza el olivar a la izquierda y en 200 m. se llega a la señal.

Observaciones:

Informe del estado del Vértice: InfoRG.pdf

Horizonte GPS:

Despejado

CF: Centrado Forzado. CP: Cabeza Pilar. BP: Base Pilar. CN: Clavo Nivelado. CS: Clavo Suelo.
@ anulado, © no pertenece a bloque de compensación, ® recrecido, reparado o reconstruido.

GOBIERNO DE ESPAÑA
MINISTERIO DE TRANSPORTES, MOVILIDAD Y AGENDA URBANA

Instituto Geográfico Nacional 1870-2020

Red de Infraestructuras Geodésicas

Subdirección General de Astronomía y Geodesia

Cartografía de situación

21-jun-2025
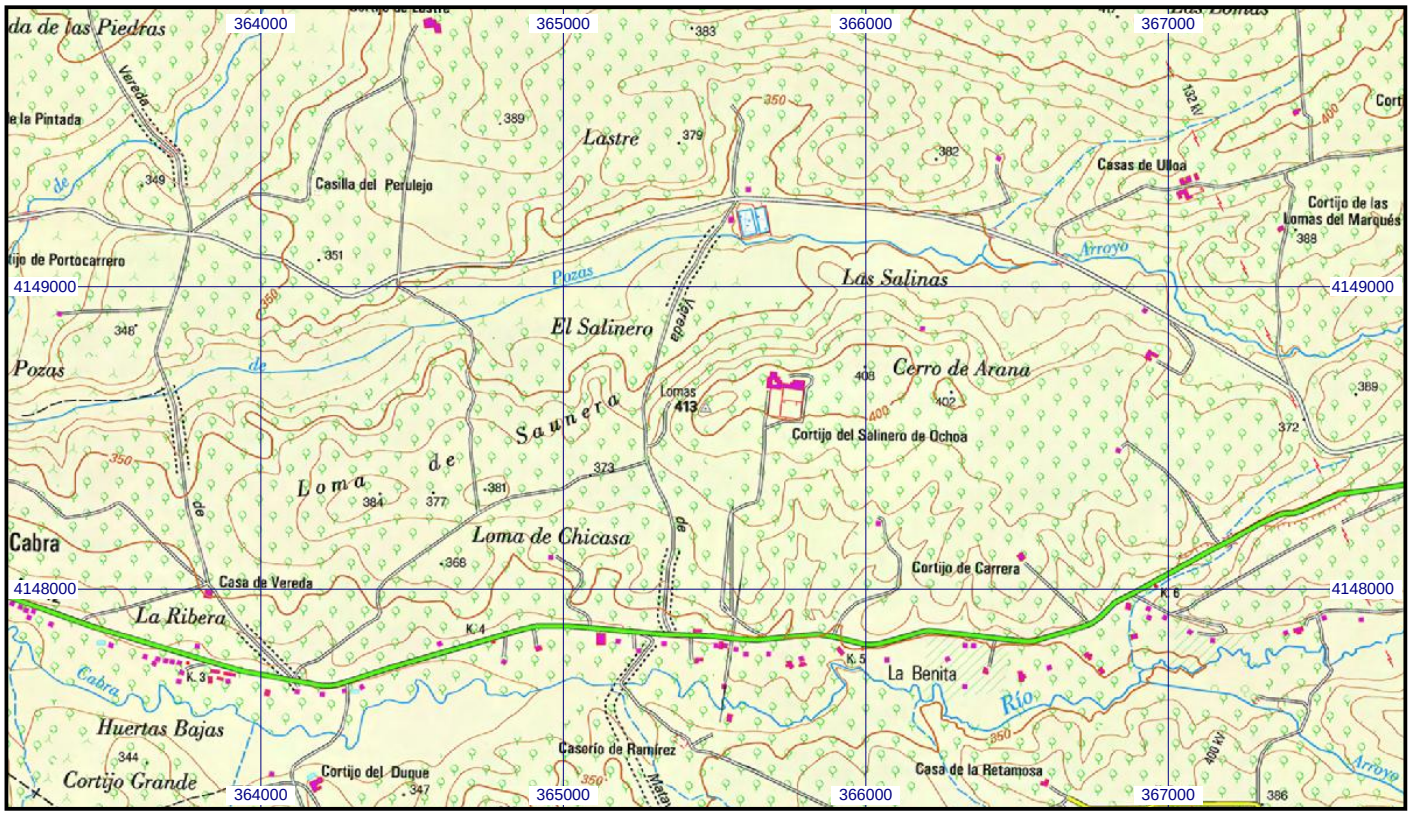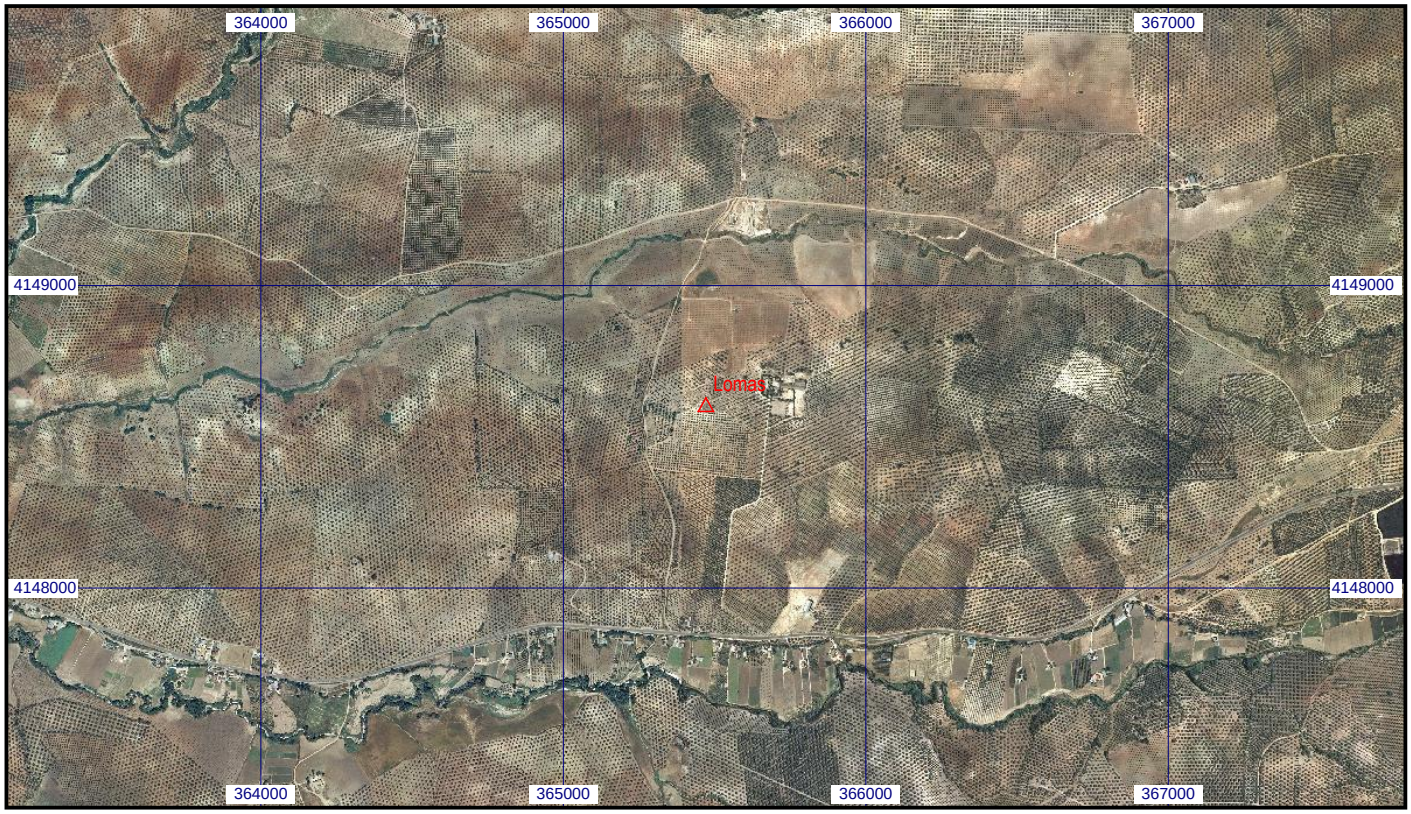
Escala 1:25.000 | **098898 Lomas** | **Coordenadas ETRS89. Huso 30**