Reseña Vértice Geodésico

1-abr-2024

Número.....: **96340**
Nombre.....: **Gastaembalde**
Municipios: Carmona
Provincias: Sevilla
Fecha de Construcción.....: 03 de diciembre de 1973
Pilar sin centrado forzado..: 1,20 m **de alto,** 0,30 m **de diámetro.**
Último cuerpo.....: **de alto,** **de ancho.**
Total cuerpos.....: **de** **de alto.**

Coordenadas Geográficas:

Sistema de Ref.:	ED 50	ETRS89
Longitud.....:	- 5° 42' 17,4607"	- 5° 42' 22,26160" ±0.119 m
Latitud.....:	37° 30' 18,4696"	37° 30' 13,94062" ±0.128 m
Alt. Elipsoidal...:		156,761 m ±0.088 (BP)
Cálculos:	01 de abril de 1988	01 de noviembre de 2009

Elipse de error al 95% de confianza.

Coordenadas UTM. Huso 30 :

Sistema de Ref.:	ED 50	ETRS89
X.....:	260900,60 m	260789,347 m
Y.....:	4154416,36 m	4154211,716 m
Factor escala....:	1,000304190	1,000304896
Convergencia...:	- 1° 38' 51"	- 1° 38' 54"

Altitud sobre el nivel medio del mar: 106,777 m. (BP)



Situación:

Situado sobre la azotea del cortijo de "San Luis", en la hacienda "Gastaembalde".

Acceso:

Desde Carmona, por la carretera a Brenes hasta el Km. 6,400 donde, en dirección N., parte un camino que conduce al cortijo, con un trayecto de 300 m. aproximadamente.

Horizonte GPS:

Despejado

Observaciones:

CF: Centrado Forzado. CP: Cabeza Pilar. BP: Base Pilar. CN: Clavo Nivelado. CS: Clavo Suelo.
@ anulado, © no pertenece a bloque de compensación, ® recrecido, reparado o reconstruido.

Informe del estado del Vértice: InfoRG.pdf

GOBIERNO DE ESPAÑA
MINISTERIO DE TRANSPORTES, MOVILIDAD Y AGENDA URBANA

Instituto Geográfico Nacional 1870 - 2020

Red de Infraestructuras Geodésicas

Subdirección General de Astronomía y Geodesia

Cartografía de situación

1-abr-2024
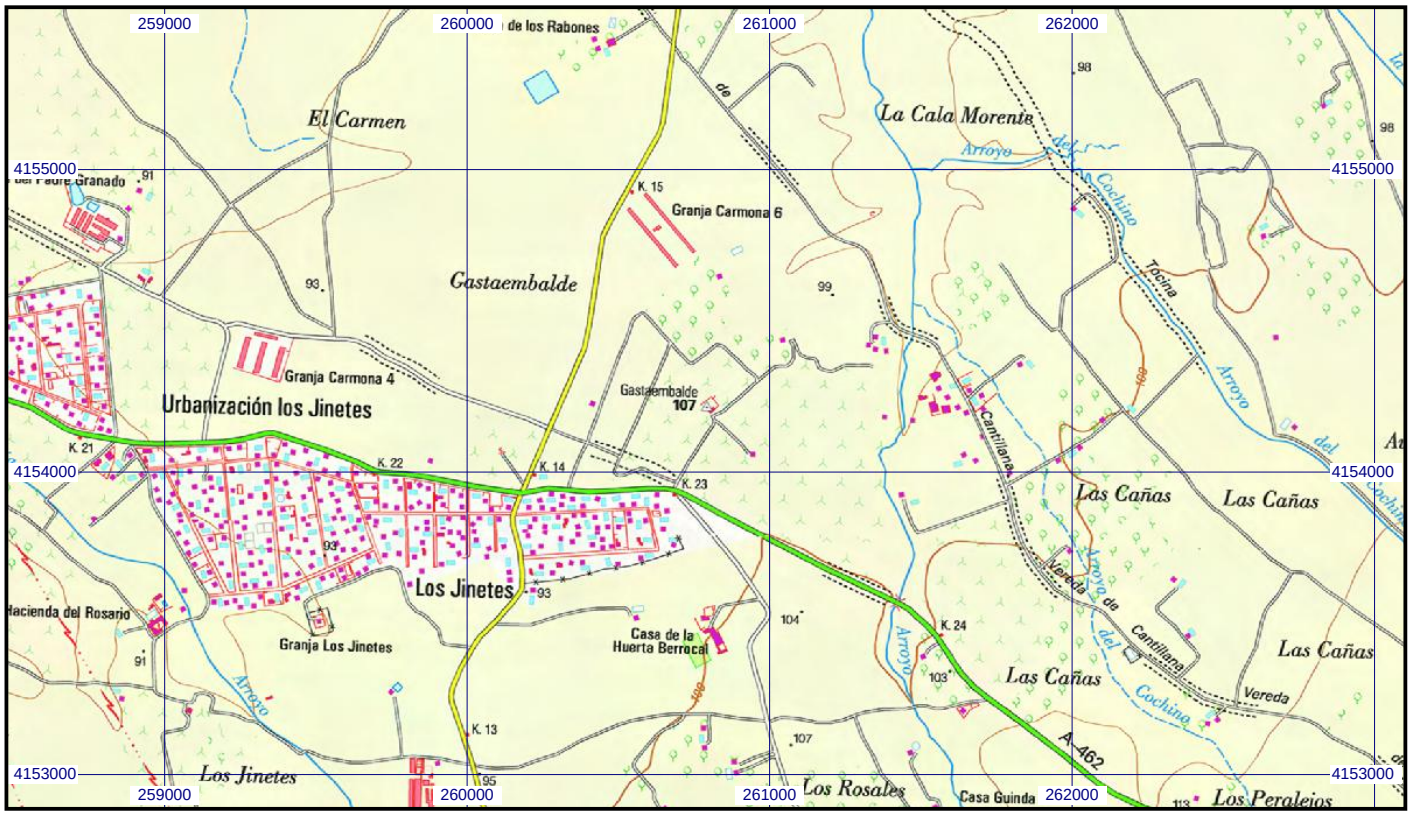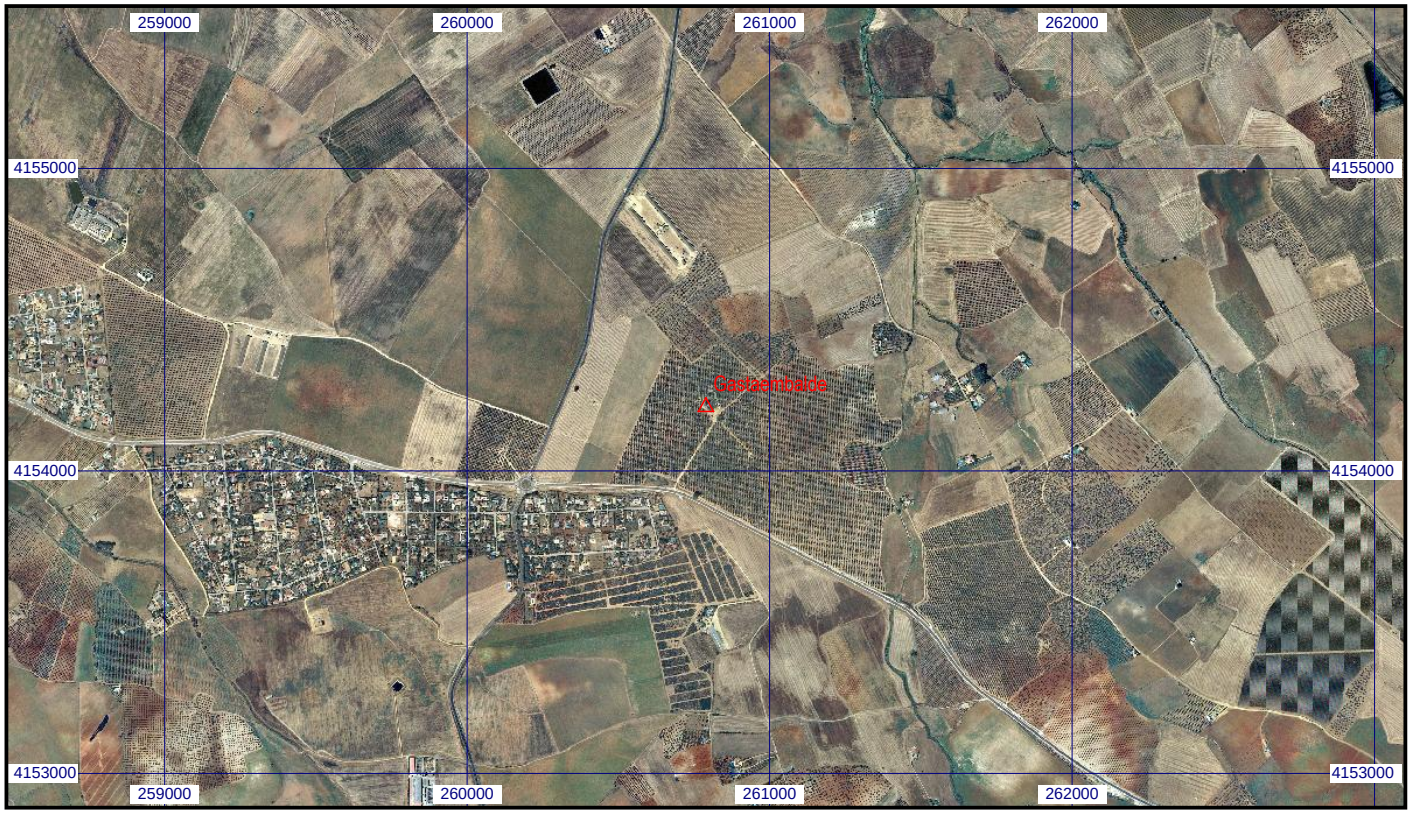
Escala 1:25.000 | **096340 Gastaembalde** | **Coordenadas ETRS89. Huso 30**