Reseña Vértice Geodésico

21-jun-2025

Número.....: **96065**
Nombre.....: **Cabezas 1**
Municipios: Zalamea la Real
Provincias: Huelva
Fecha de Construcción.....: 28 de septiembre de 1973
Pilar con centrado forzado..: 1,16 m **de alto,** 0,30 m **de diámetro.**
Último cuerpo.....: 1,50 m **de alto,** 1,05 m **de ancho.**
Total cuerpos.....: 1 **de** 1,50 m **de alto.**

Coordenadas Geográficas:

Sistema de Ref.:	**ED 50**	**ETRS89**
Longitud.....:	- 6° 38' 11,2386"	- 6° 38' 16,10491"
Latitud.....:	37° 35' 26,4978"	37° 35' 21,97662"
Alt. Elipsoidal...:		490,913 m (CF)
Cálculos:	01 de abril de 1988	28 de noviembre de 2004

Coordenadas UTM. Huso 29 :

Sistema de Ref.:	**ED 50**	**ETRS89**
X.....:	708685,56 m	708560,390 m
Y.....:	4163098,31 m	4162887,295 m
Factor escala....:	1,000136411	1,000135806
Convergencia...:	1° 26' 32"	1° 26' 29"

Altitud sobre el nivel medio del mar: 436,292 m. (BP)

Situación:

En lo más alto del cerro de igual nombre, entre una caseta con antena y un recinto vallado con otra caseta y un mástil soporte de cámaras de televisión.

Acceso:

Desde Valverde del Camino hacia Zalamea La Real por la carretera N-435, al llegar al kilómetro 179, sale a la derecha la carretera que conduce a El Pozuelo. Desde este punto, recorridos 0.9 km; antes de llegar a las casas, sale a la derecha otra carretera indicada "DOLMENES DEL POZUELO". A los 1.5 km, termina el asfalto; a los 3.2 se deja un parque a la izquierda; a los 3.6, se pasa un pontón y una cancela (si estuviera cerrada localizar al guarda de "Los Barreros" en el TF 959259500). Siguiendo el croquis, se llega al vértice después de un recorrido total de 7.8 kilómetros para el que se recomienda un vehículo todo terreno.

Horizonte GPS:

Practicamente despejado.

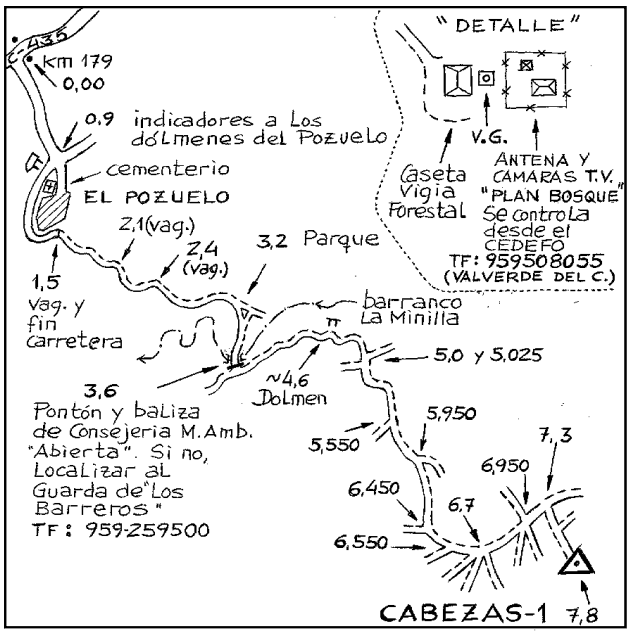

Observaciones:

REGENTE. Antiguamente se llamaba Cabezas II. Las instalaciones junto al vértice, se dedican a vigilancia forestal "Plan Bosque" y las cámaras de televisión se controlan desde el "CEDEFO" de Valverde del Camino. Se desmontan en invierno.
Vértice observado con GPS.

Informe del estado del Vértice: InfoRG.pdf

CF: Centrado Forzado. CP: Cabeza Pilar. BP: Base Pilar. CN: Clavo Nivelado. CS: Clavo Suelo.
@ anulado, © no pertenece a bloque de compensación, ® recrecido, reparado o reconstruido.

GOBIERNO DE ESPAÑA
MINISTERIO DE TRANSPORTES, MOVILIDAD Y AGENDA URBANA

Red de Infraestructuras Geodésicas

Subdirección General de Astronomía y Geodesia

Cartografía de situación

21-jun-2025
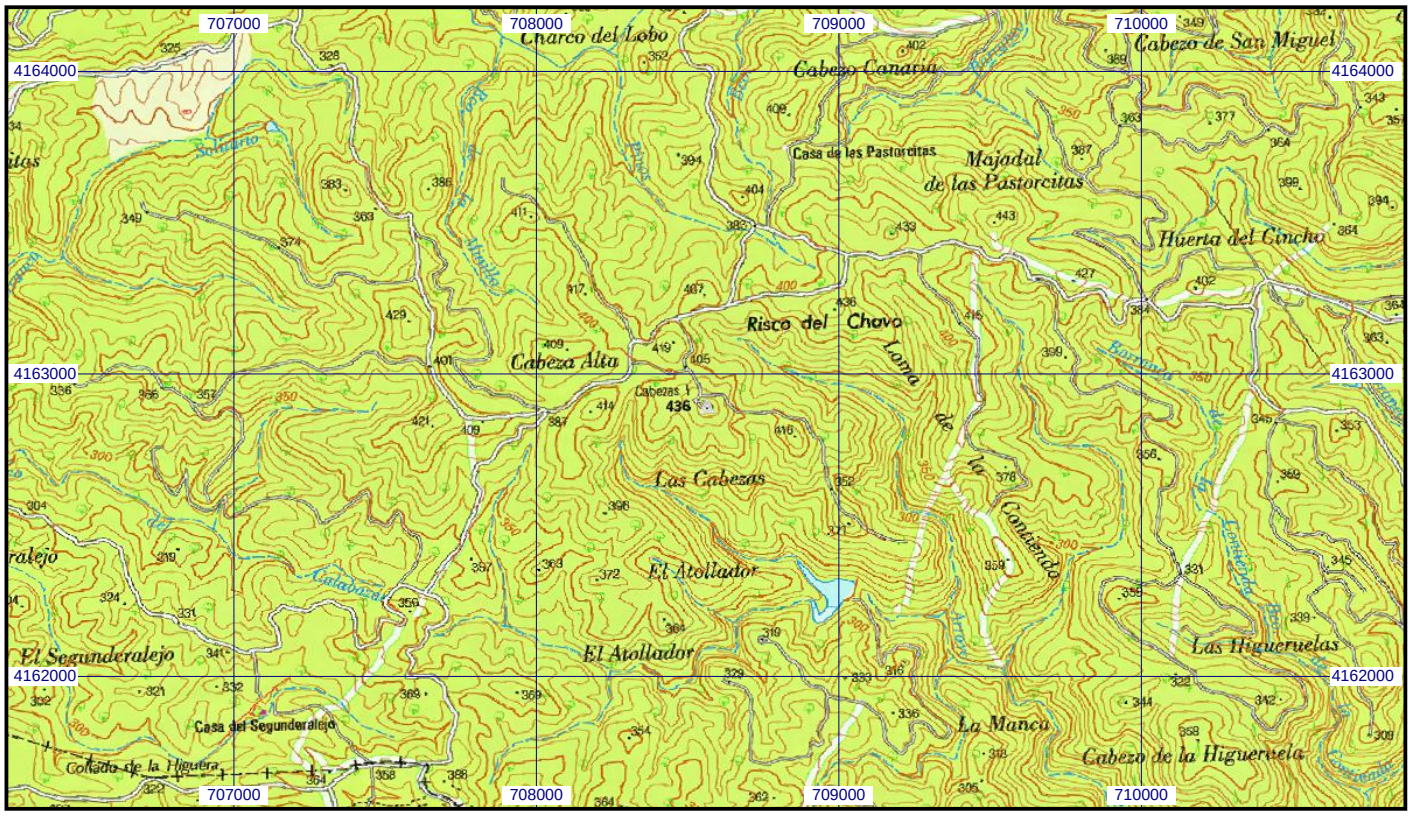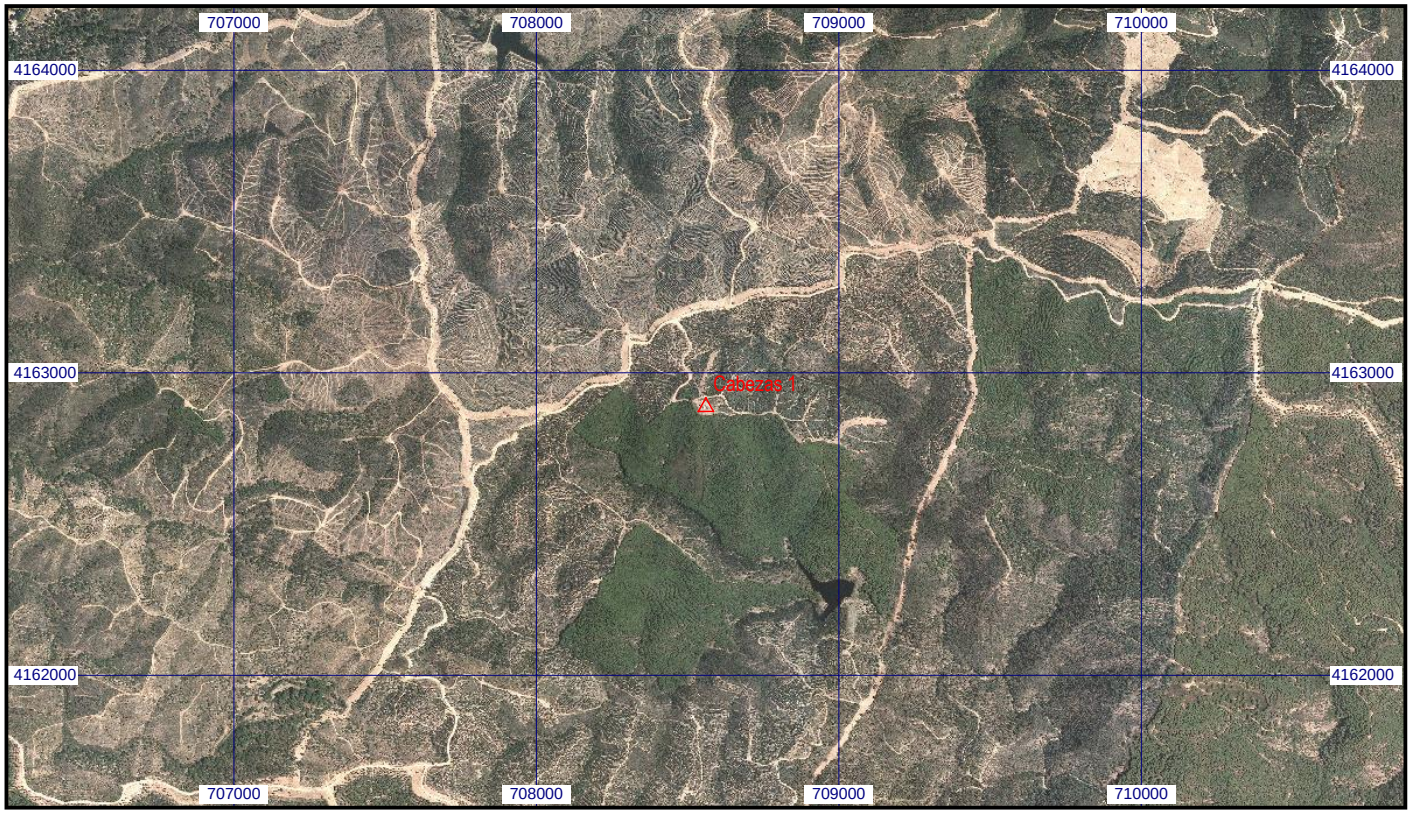
Escala 1:25.000 | **096065 Cabezas 1** | **Coordenadas ETRS89. Huso 29**