GOBIERNO DE ESPAÑA · MINISTERIO DE TRANSPORTES Y MOVILIDAD SOSTENIBLE · INSTITUTO GEOGRÁFICO NACIONAL

Red de Infraestructuras Geodésicas

Subdirección General de Astronomía y Geodesia

Reseña Vértice Geodésico

21-jun-2025

Número.....: **95210**
Nombre.....: **Maimón**
Municipios: Vélez-Blanco
Provincias: Almería
Fecha de Construcción.....: 03 de julio de 1989
Pilar sin centrado forzado..: 1,20 m **de alto,** 0,30 m **de diámetro.**
Último cuerpo.....: 0,20 m **de alto,** 1,00 m **de ancho.**
Total cuerpos.....: 1 **de** 0,20 m **de alto.**



Coordenadas Geográficas:

Sistema de Ref.:	ED 50	ETRS89
Longitud.....:	- 2° 07' 57,8973"	- 2° 08' 02,35583" ±0.082 m
Latitud.....:	37° 40' 08,7883"	37° 40' 04,32138" ±0.09 m
Alt. Elipsoidal...:		1812,860 m ±0.119 (BP)
Cálculos:	01 de diciembre de 1991	01 de noviembre de 2009

Elipse de error al 95% de confianza.

Coordenadas UTM. Huso 30 :

Sistema de Ref.:	ED 50	ETRS89
X.....:	576487,31 m	576375,942 m
Y.....:	4169525,41 m	4169317,955 m
Factor escala....:	0,999672053	0,999671848
Convergencia...:	0° 31' 48"	0° 31' 45"

Altitud sobre el nivel medio del mar: 1761,257 m. (BP)

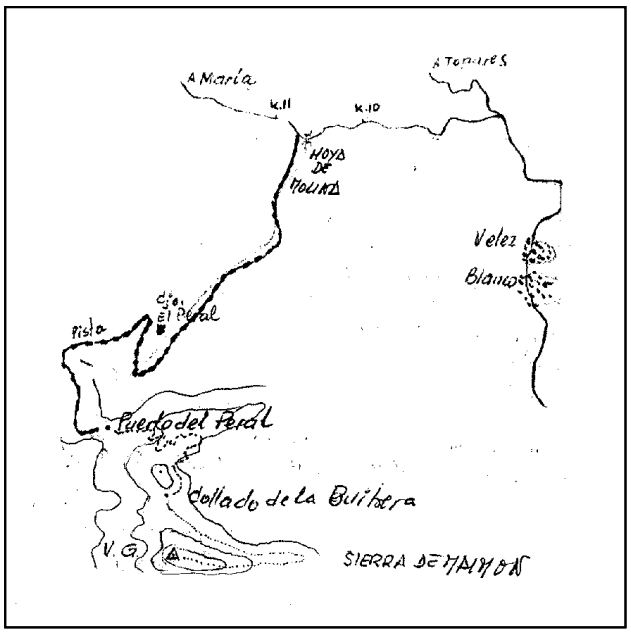

Situación:

Situado en lo más alto del cerro Maimón, en terreno de erial y rocas.

Acceso:

Desde Vélez Blanco, por la carretera C-321 hacia María, al llegar al Km.10,800, que está después de pasar el puente sobre el río Claro, se entra a la izquierda por una pista forestal, que va por la Hoya de Molina, pasa por el cortijo y fuente de El Peral y sube al Puerto del Peral, donde se deja el vehículo. A pie, hacia la izquierda, se sube al collado de La Buitrera en 1 hora y desde éste al Pico de Maimón en 1 hora y media, escalando en algunas zonas; es imprescindible llevar práctico.

Observaciones:

Horizonte GPS:

Despejado

Informe del estado del Vértice: InfoRG.pdf

CF: Centrado Forzado. CP: Cabeza Pilar. BP: Base Pilar. CN: Clavo Nivelado. CS: Clavo Suelo.
@ anulado, © no pertenece a bloque de compensación, ® recrecido, reparado o reconstruido.

GOBIERNO DE ESPAÑA
MINISTERIO DE TRANSPORTES, MOVILIDAD Y AGENDA URBANA

Red de Infraestructuras Geodésicas

Subdirección General de Astronomía y Geodesia

Cartografía de situación

21-jun-2025
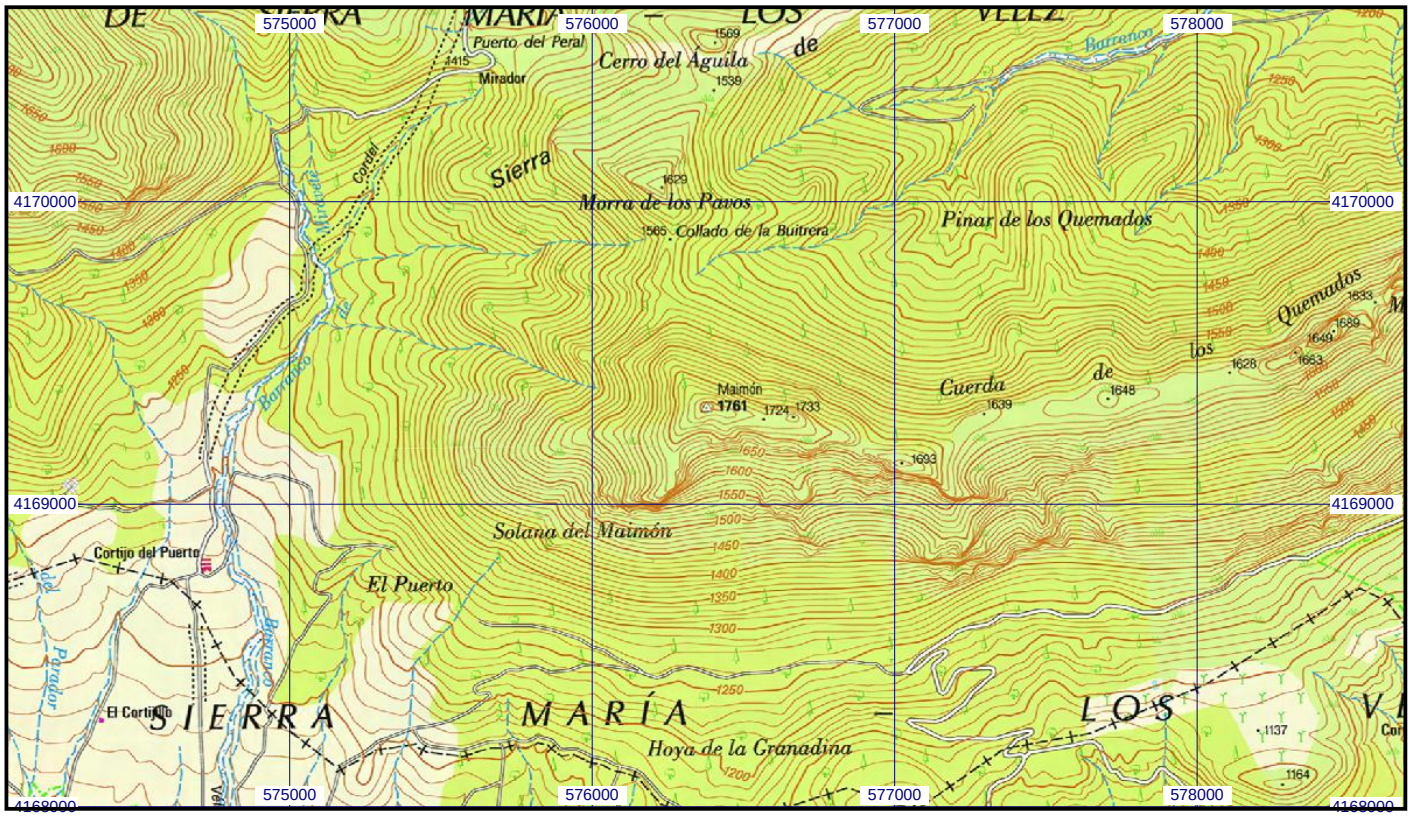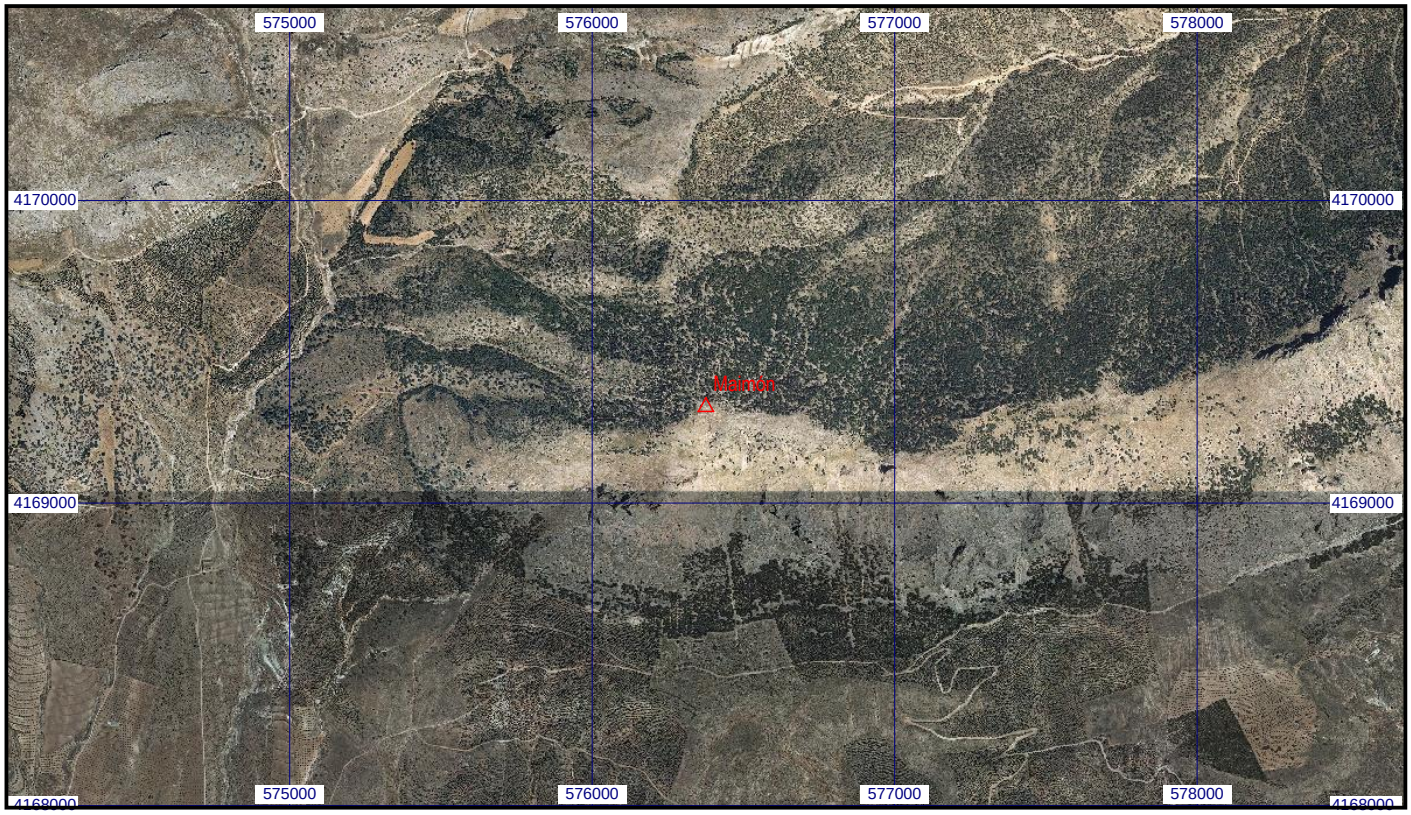
Escala 1:25.000 | **095210 Maimón** | **Coordenadas ETRS89. Huso 30**