Reseña Vértice Geodésico

21-jun-2025

Número.....: **94950**
Nombre.....: **Lirio**
Municipios: Pozo Alcón
Provincias: Jaén
Fecha de Construcción.....: 30 de agosto de 1989
Pilar con centrado forzado..: 1,20 m **de alto,** 0,30 m **de diámetro.**
Último cuerpo.....: 0,50 m **de alto,** 1,00 m **de ancho.**
Total cuerpos.....: 1 **de** 0,50 m **de alto.**

Coordenadas Geográficas:

Sistema de Ref.:	ED 50	ETRS89
Longitud.....:	- 2° 59' 52,9090"	- 2° 59' 57,43004"
Latitud.....:	37° 40' 49,1139"	37° 40' 44,64358"
Alt. Elipsoidal...:		948,896 m (CF)
Cálculos:	04 de febrero de 1994	28 de noviembre de 2004

Coordenadas UTM. Huso 30 :

Sistema de Ref.:	ED 50	ETRS89
X.....:	500173,69 m	500062,949 m
Y.....:	4170414,44 m	4170207,883 m
Factor escala....:	0,999600000	0,999600000
Convergencia...:	0° 00' 04"	0° 00' 02"

Altitud sobre el nivel medio del mar: 898,121 m. (BP)

Situación:

Situado en el Alto Martín de Lirio.

Acceso:

De la Aldea de El Fontanar sale una pista (prolongación de la carretera de entrada al pueblo) que va a La Mesa. Nada más salir de El Fontanar, se deja un camino a la izquierda a 300 mts., y a 100 más uno a la derecha; a 100 mts. nos encontramos una casa a la dcha. de donde sale una pista a la izqda. Siguiendo recto, a 400 m. dejamos un camino a la izqda. y a 600 mts. llegamos a un cruce de pistas debiendo doblar a la izqda. hasta recorrer 1200 mts. dejando previamente a la izqda. una caseta a los 500 mts. Una vez en los 1200 mts. del cruce, se toma un camino en dirección Oeste, para cualquier vehículo, llegando al vértice a los 1700 mts. de la pista.

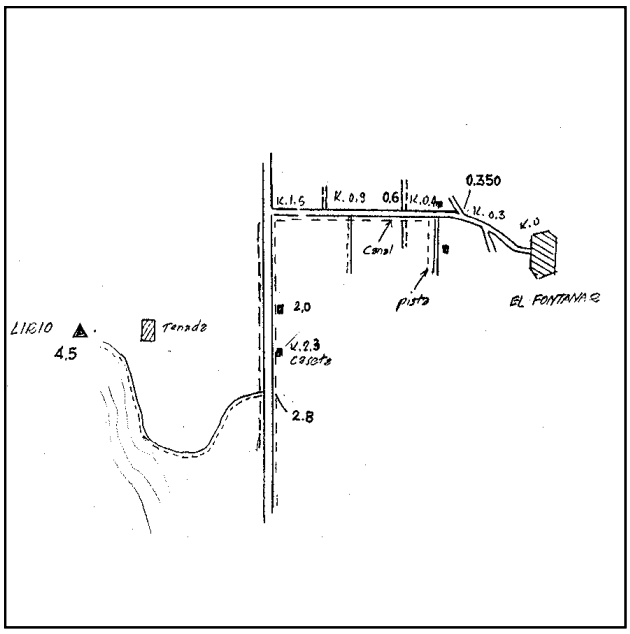

Horizonte GPS:

Despejado

Observaciones:

REGENTE.
Vértice observado con GPS.

Informe del estado del Vértice: InfoRG.pdf

CF: Centrado Forzado. CP: Cabeza Pilar. BP: Base Pilar. CN: Clavo Nivelado. CS: Clavo Suelo.
@ anulado, © no pertenece a bloque de compensación, ® recrecido, reparado o reconstruido.

GOBIERNO DE ESPAÑA
MINISTERIO DE TRANSPORTES, MOVILIDAD Y AGENDA URBANA

Instituto Geográfico Nacional 1870-2020

Red de Infraestructuras Geodésicas

Subdirección General de Astronomía y Geodesia

Cartografía de situación

21-jun-2025
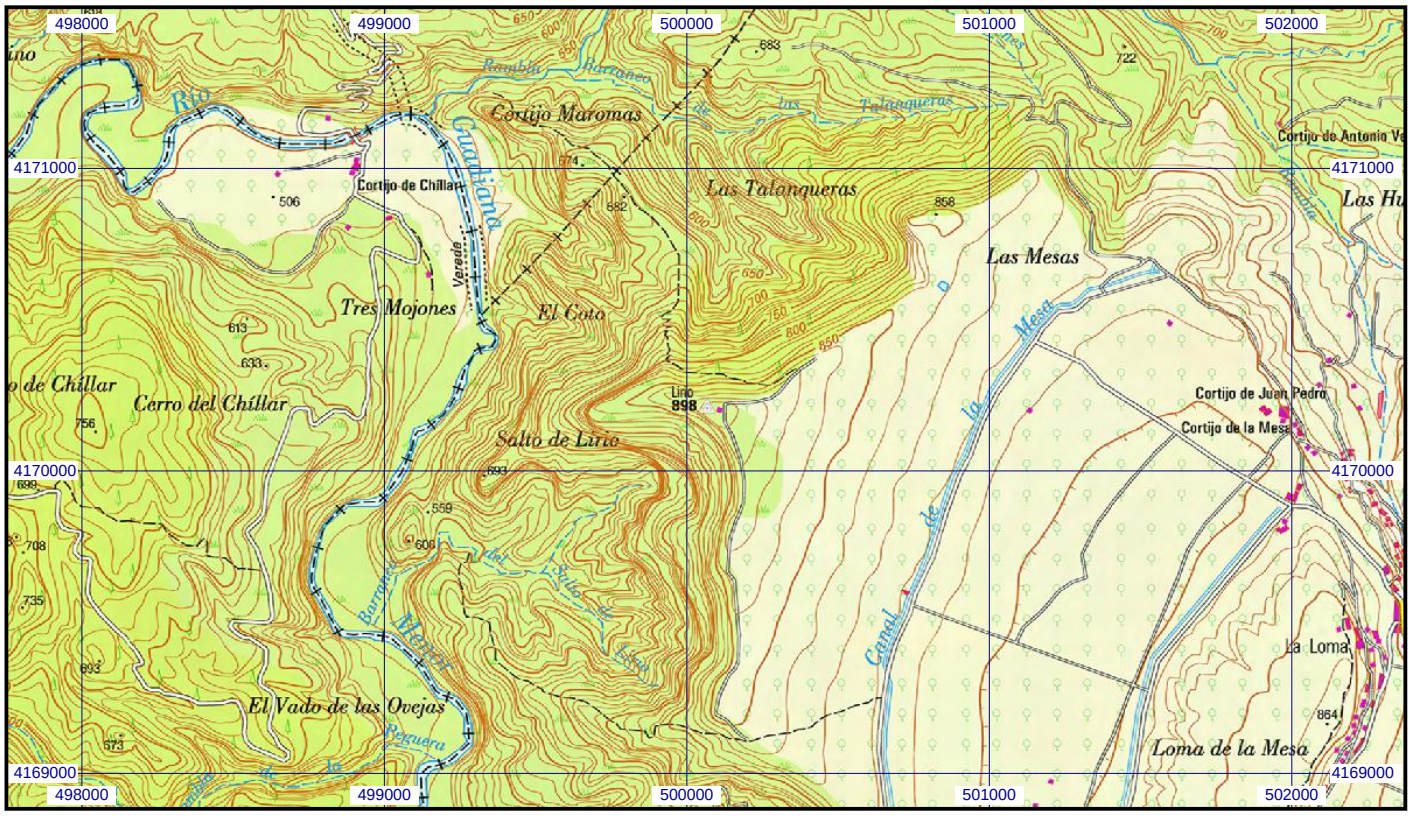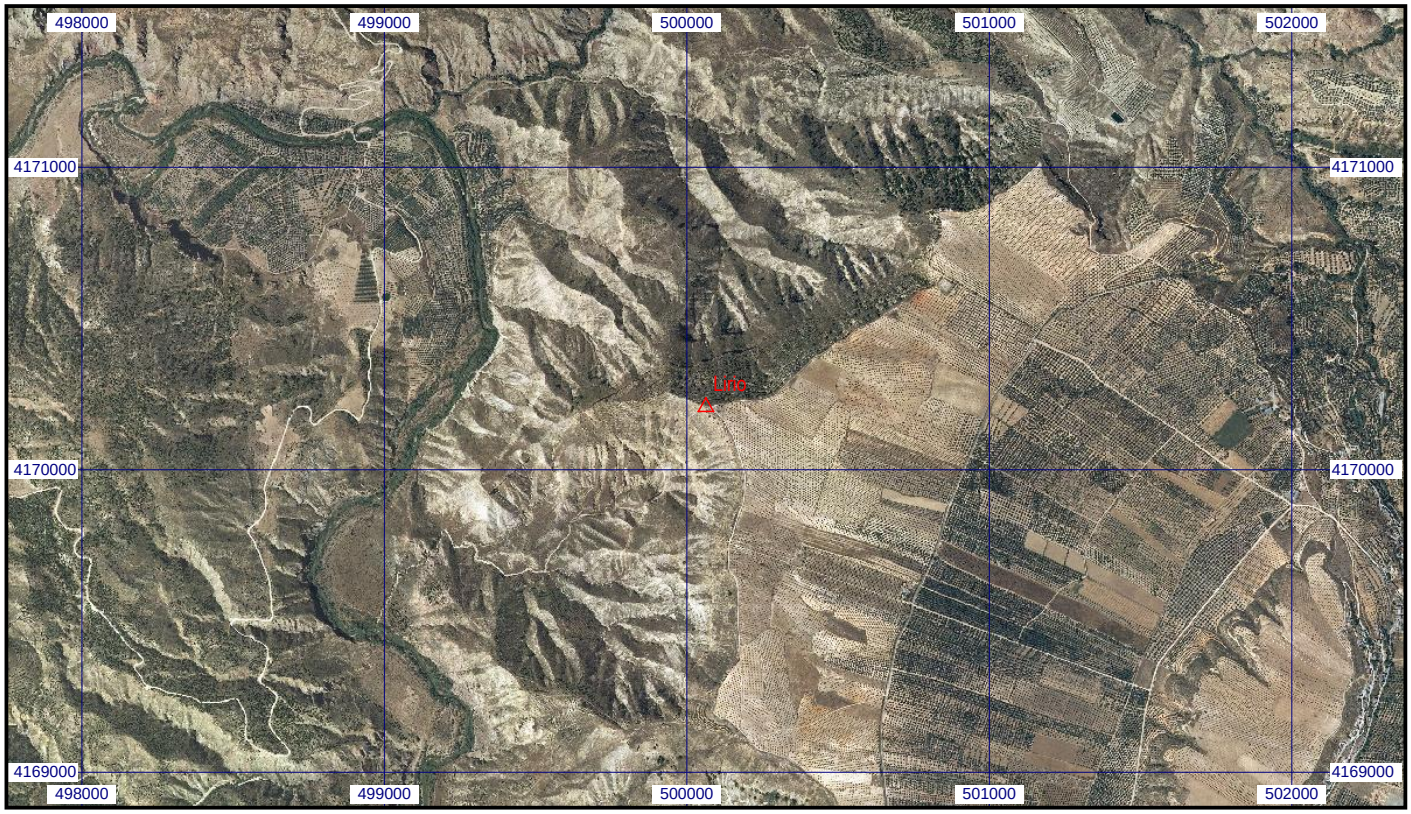
Escala 1:25.000 | **094950 Lirio** | **Coordenadas ETRS89. Huso 30**