GOBIERNO DE ESPAÑA · MINISTERIO DE TRANSPORTES Y MOVILIDAD SOSTENIBLE · INSTITUTO GEOGRÁFICO NACIONAL

Red de Infraestructuras Geodésicas

Subdirección General de Astronomía y Geodesia

Reseña Vértice Geodésico

1-abr-2024

Número.....: **94751**
Nombre.....: **Moroche**
Municipios: Pegalajar
Provincias: Jaén
Fecha de Construcción.....: 02 de octubre de 1990
Pilar sin centrado forzado..: 1,20 m **de alto,** 0,30 m **de diámetro.**
Último cuerpo.....: 0,20 m **de alto,** 1,00 m **de ancho.**
Total cuerpos.....: 1 **de** 0,20 m **de alto.**

Coordenadas Geográficas:

Sistema de Ref.:	ED 50	ETRS89
Longitud.....:	- 3° 40' 14,4048"	- 3° 40' 19,03425" ±0.07 m
Latitud.....:	37° 41' 55,3238"	37° 41' 50,85559" ±0.075 m
Alt. Elipsoidal...:		1100,082 m ±0.071 (BP)
Cálculos:	04 de febrero de 1994	01 de noviembre de 2009

Elipse de error al 95% de confianza.

Coordenadas UTM. Huso 30 :

Sistema de Ref.:	ED 50	ETRS89
X.....:	440874,06 m	440762,349 m
Y.....:	4172666,60 m	4172460,846 m
Factor escala....:	0,999643055	0,999643221
Convergencia...:	- 0° 24' 36"	- 0° 24' 39"

Altitud sobre el nivel medio del mar: 1050,423 m. (BP)

Situación:

Situado en lo más alto de unas piedras que existen en el cerro de Moroche, en cual está completamente despejado en todas direcciones.

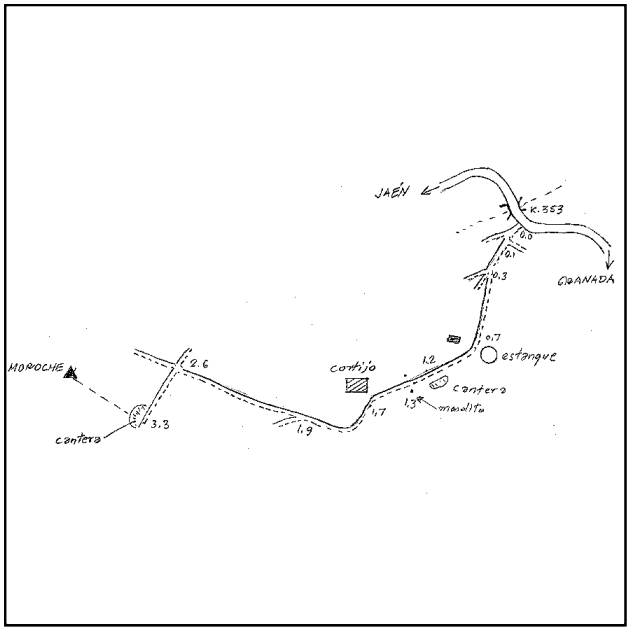

Acceso:

Desde Jaén, por la carretera hacia Granada, en el Km. 353 se toma un camino, muy usado, que sale a la derecha; a los 100 m. se encuentran tres caminos y se toma el del centro, a los 200 m. se encuentran otros tres caminos y se toma el de la izquierda, a los 400 m. se pasa junto a un estanque, a los 500 m. se deja una cantera a la izquierda y a los 100 m. se pasa entre dos monolitos de piedra con la inscripción de "Cortijo Herrera", a los 400 m. se deja un cortijo a la derecha, a los 200 m. se deja un camino a la izquierda, a los 700 m. se deja el vehículo en una cantera. Desde aquí se tarda, andando, 1 hora y 15 minutos.

Horizonte GPS:

Despejado

Observaciones:

Informe del estado del Vértice: InfoRG.pdf

CF: Centrado Forzado. CP: Cabeza Pilar. BP: Base Pilar. CN: Clavo Nivelado. CS: Clavo Suelo.
@ anulado, © no pertenece a bloque de compensación, ® recrecido, reparado o reconstruido.

GOBIERNO DE ESPAÑA
MINISTERIO DE TRANSPORTES, MOVILIDAD Y AGENDA URBANA

Instituto Geográfico Nacional 1870 - 2020

Red de Infraestructuras Geodésicas

Subdirección General de Astronomía y Geodesia

Cartografía de situación

1-abr-2024
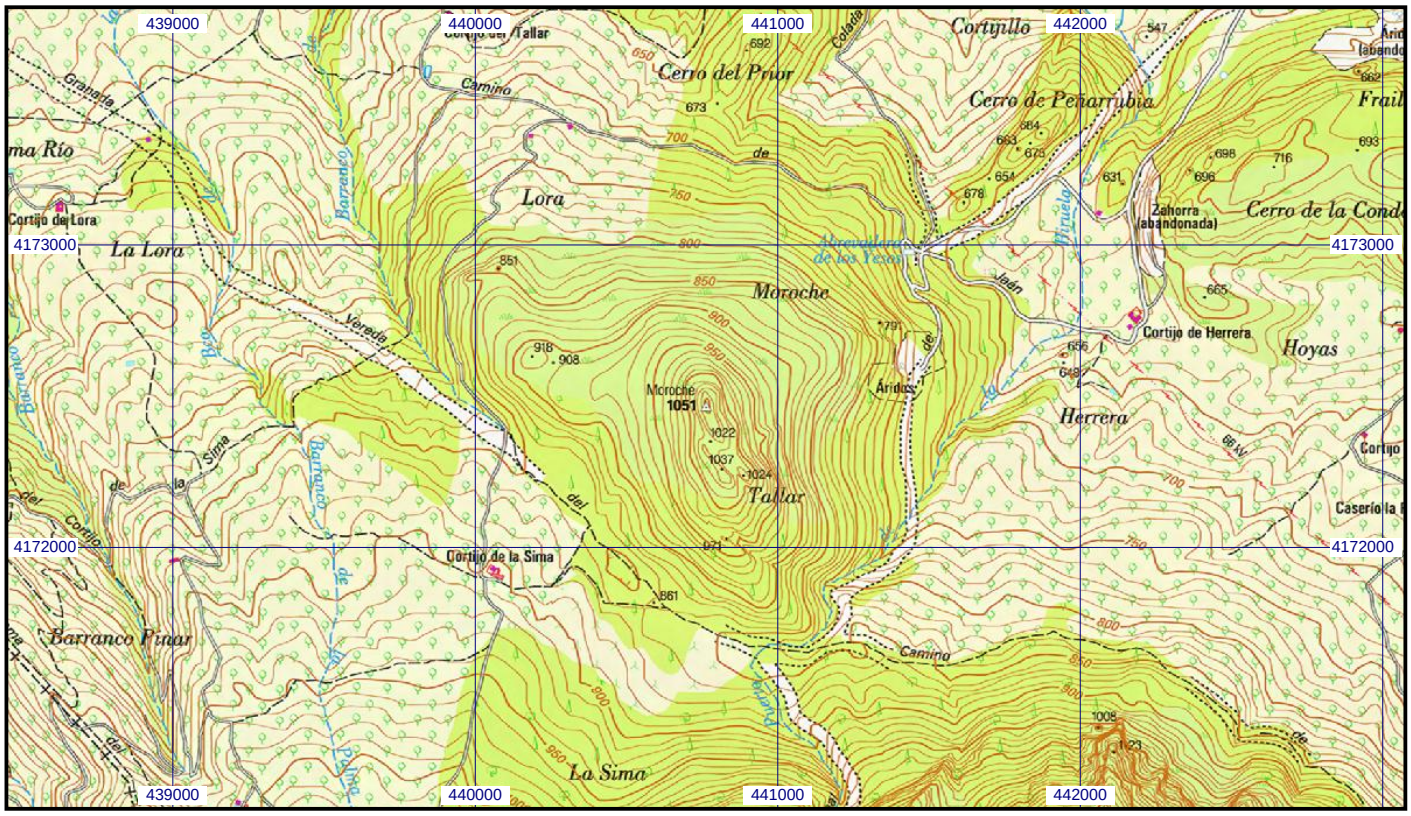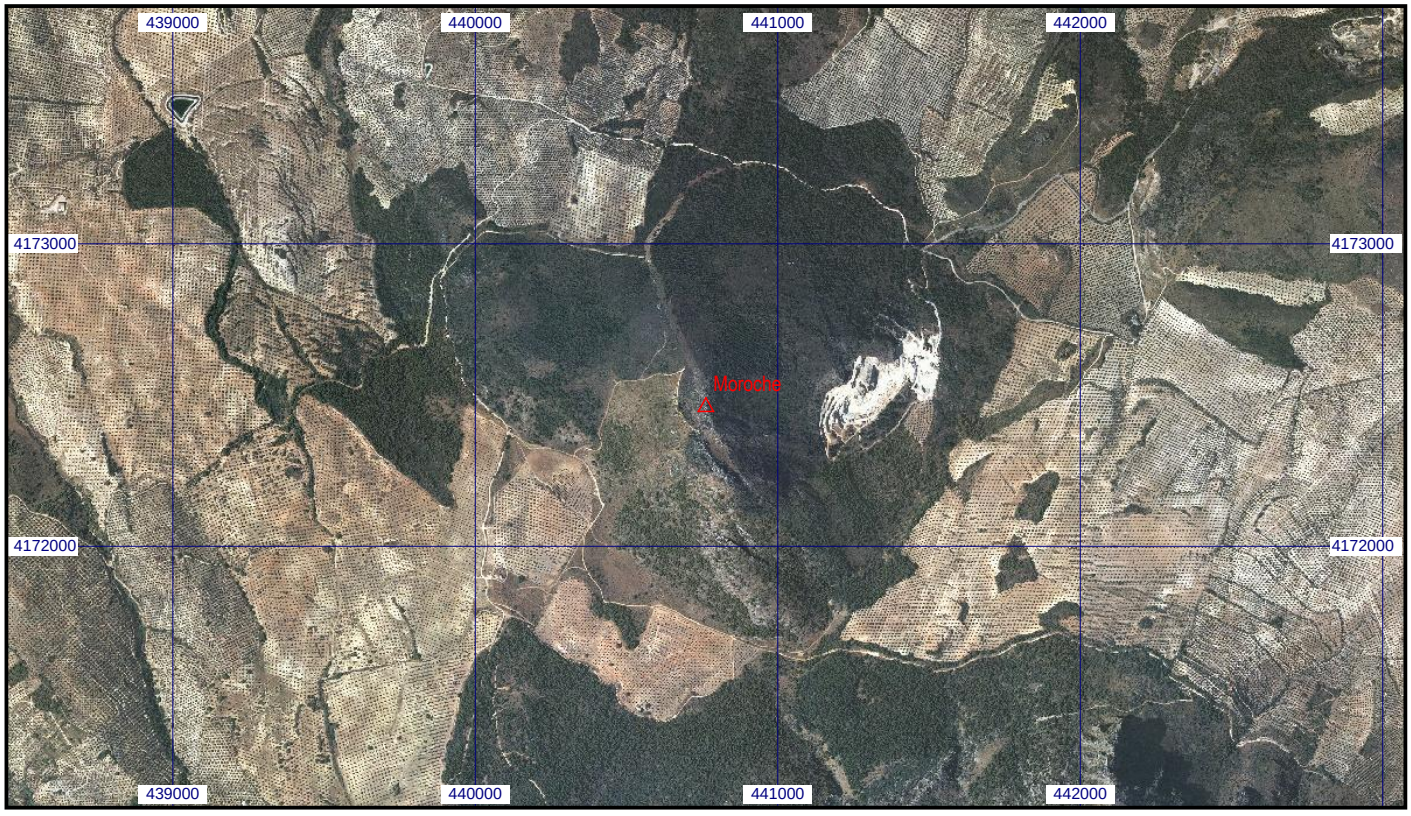
Escala 1:25.000 | **094751 Moroche** | **Coordenadas ETRS89. Huso 30**