GOBIERNO DE ESPAÑA | MINISTERIO DE TRANSPORTES Y MOVILIDAD SOSTENIBLE | INSTITUTO GEOGRÁFICO NACIONAL

Red de Infraestructuras Geodésicas

Subdirección General de Astronomía y Geodesia

Reseña Vértice Geodésico

21-jun-2025

Número.....: **94461**
Nombre.....: **Torrecillas**
Municipios: Córdoba
Provincias: Córdoba
Fecha de Construcción.....: 01 de septiembre de 1984
Pilar sin centrado forzado..: 1,20 m **de alto,** 0,30 m **de diámetro.**
Último cuerpo.....: 0,50 m **de alto,** 1,00 m **de ancho.**
Total cuerpos.....: 1 **de** 0,50 m **de alto.**



Coordenadas Geográficas:

Sistema de Ref.:	ED 50	ETRS89
Longitud.....:	- 4° 37' 57,6876"	- 4° 38' 02,41638" ±0.097 m
Latitud.....:	37° 41' 31,9632"	37° 41' 27,45407" ±0.085 m
Alt. Elipsoidal...:		345,223 m ±0.104 (BP)
Cálculos:	01 de abril de 1987	01 de noviembre de 2009

Elipse de error al 95% de confianza.

Coordenadas UTM. Huso 30 :

Sistema de Ref.:	ED 50	ETRS89
X.....:	356045,66 m	355933,848 m
Y.....:	4172989,27 m	4172783,426 m
Factor escala....:	0,999855231	0,999855646
Convergencia...:	- 0° 59' 54"	- 0° 59' 57"

Altitud sobre el nivel medio del mar: 296,640 m. (BP)

Situación:

Situado en el cerro Torrecillas, en terreno de erial del cortijo de "Duernas".

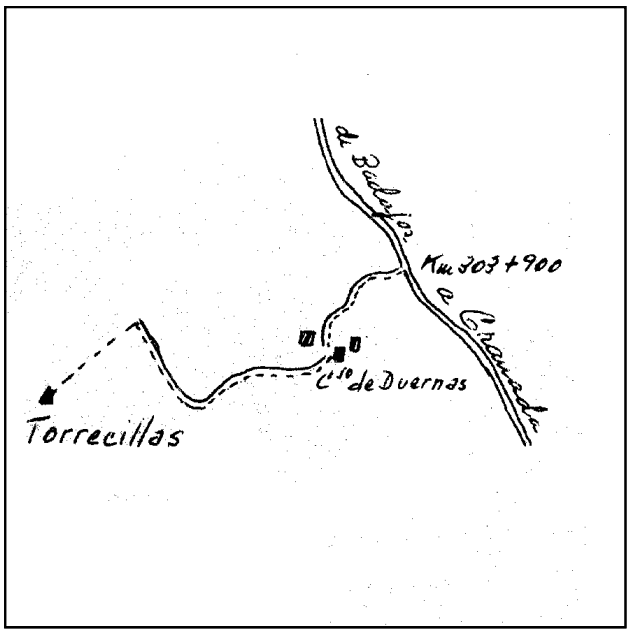

Acceso:

Desde Espejo, por la carretera N-432 hacia Córdoba y al llegar al Km. 303,900, se entra a la izquierda por el camino que va al cortijo de "Duernas", llegando a los 600 m. y siguiendo luego por un camino de la finca hasta el pie del cerro; a los 1.750 m. se deja el vehículo y a pie, hacia la izquierda y campo a través, se recorre 1 Km. hasta llegar a la señal. Es necesario todo-terreno.

Observaciones:

Estado: 28 de junio de 2000
Pilar: Bueno **Base:** Bueno
Informe del estado del Vértice: InfoRG.pdf

Horizonte GPS:

Despejado

CF: Centrado Forzado. CP: Cabeza Pilar. BP: Base Pilar. CN: Clavo Nivelado. CS: Clavo Suelo.
@ anulado, © no pertenece a bloque de compensación, ® recrecido, reparado o reconstruido.

Cartografía de situación

21-jun-2025
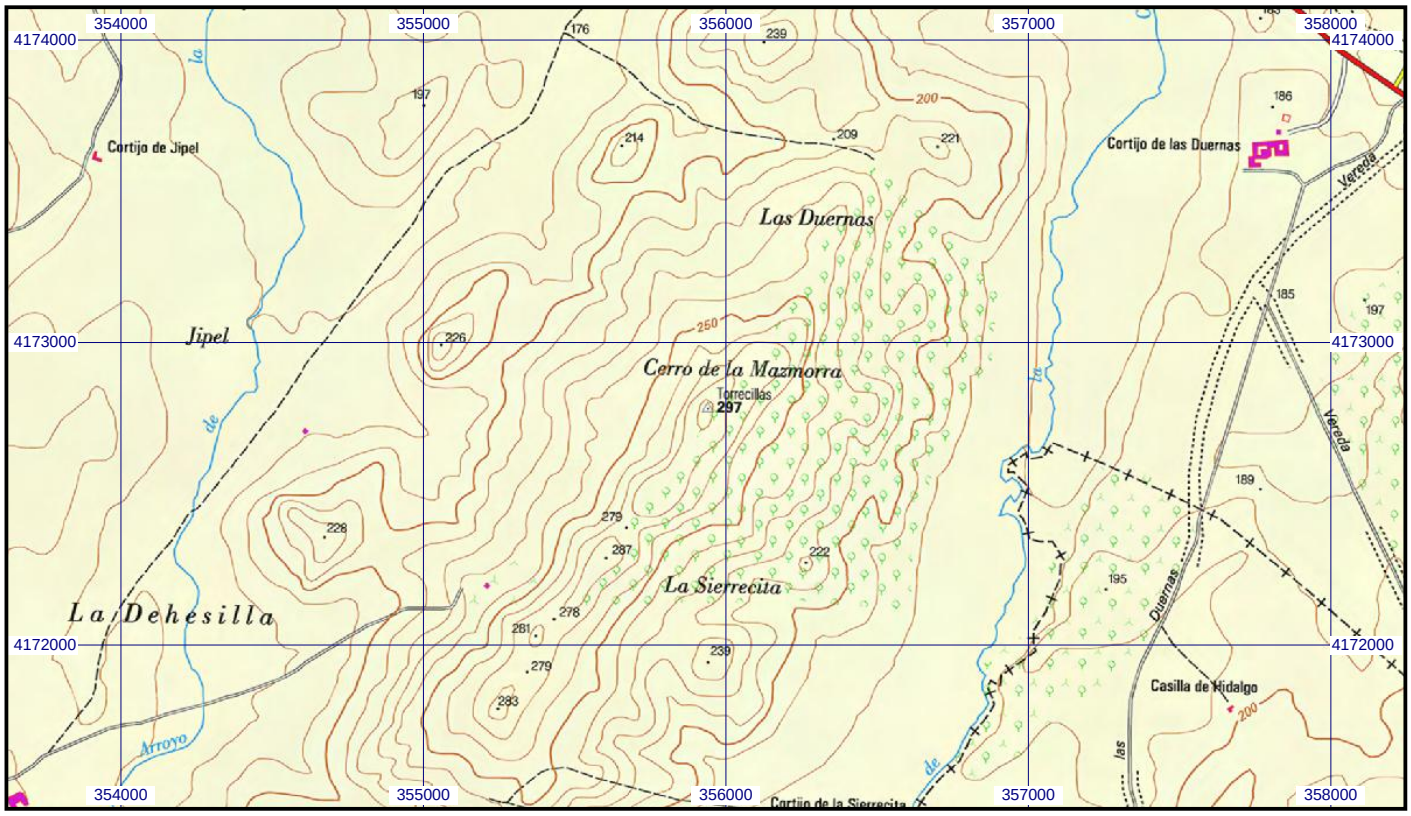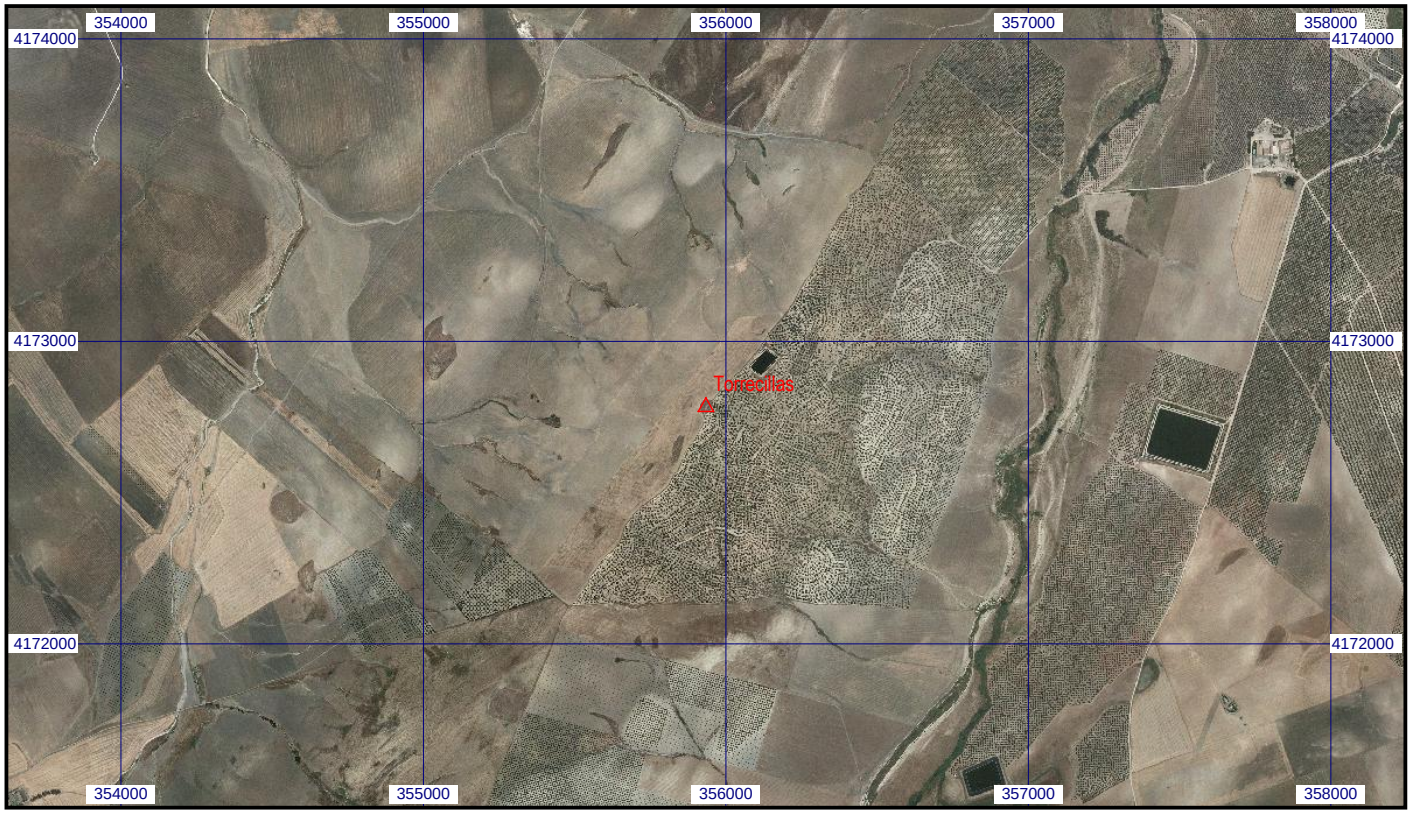
Escala 1:25.000 | **094461 Torrecillas** | **Coordenadas ETRS89. Huso 30**