GOBIERNO DE ESPAÑA | MINISTERIO DE TRANSPORTES Y MOVILIDAD SOSTENIBLE | INSTITUTO GEOGRÁFICO NACIONAL

Red de Infraestructuras Geodésicas

Subdirección General de Astronomía y Geodesia

Reseña Vértice Geodésico

21-jun-2025

Número.....: **94378**
Nombre.....: **Rojas**
Municipios: Córdoba
Provincias: Córdoba
Fecha de Construcción.....: 25 de agosto de 1984
Pilar sin centrado forzado..: 1,20 m **de alto,** 0,30 m **de diámetro.**
Último cuerpo.....: 1,50 m **de alto,** 1,00 m **de ancho.**
Total cuerpos.....: 1 **de** 1,50 m **de alto.**

Coordenadas Geográficas:

Sistema de Ref.:	ED 50	ETRS89
Longitud.....:	- 4° 55' 30,6423"	- 4° 55' 35,38517" ±0.094 m
Latitud.....:	37° 48' 06,8836"	37° 48' 02,37329" ±0.104 m
Alt. Elipsoidal...:		250,777 m ±0.084 (BP)
Cálculos:	01 de abril de 1988	01 de noviembre de 2009

Elipse de error al 95% de confianza.

Coordenadas UTM. Huso 30 :

Sistema de Ref.:	ED 50	ETRS89
X.....:	330505,25 m	330393,965 m
Y.....:	4185652,03 m	4185446,162 m
Factor escala....:	0,999953828	0,999954318
Convergencia...:	- 1° 10' 49"	- 1° 10' 52"

Altitud sobre el nivel medio del mar: 200,592 m. (BP)

Situación:

Situado en la loma Rojas, en terreno de cereal.

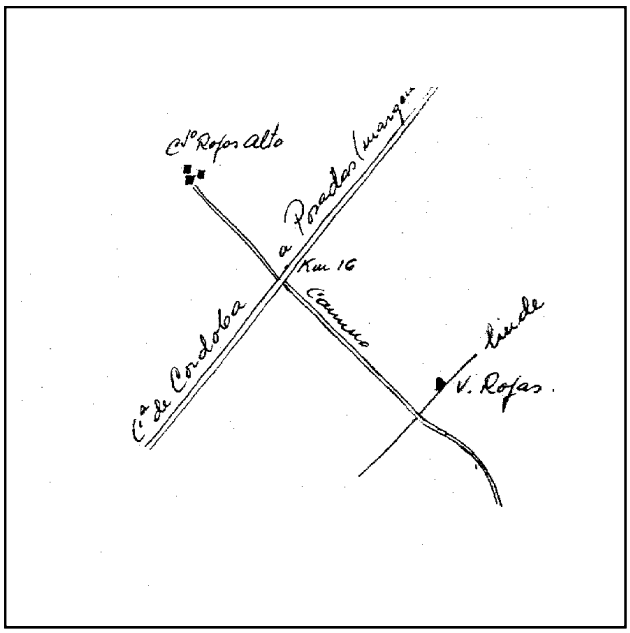

Acceso:

Desde Córdoba se sale por la carretera N-IV hacia Cádiz, a unos 1.600 m. y después de pasar el puente de San Rafael sobre el río Guadalquivir, antes de llegar al Polígono Industrial La Torrecilla, se entra a la derecha por la carretera que por la margen izquierda del río, va a Posadas; al llegar al Km. 16,100 se sigue a la izquierda por un camino (con acceso cerrado con cadena por las noches) por el que se recorren 1.700 m., quedando el vértice a unos 60 m. a la izquierda, junto a una linde.

Horizonte GPS:

Despejado

Observaciones:

Estado: 28 de junio de 2000
Pilar: Deteriorado
Base: Bueno

Informe del estado del Vértice: InfoRG.pdf

CF: Centrado Forzado. CP: Cabeza Pilar. BP: Base Pilar. CN: Clavo Nivelado. CS: Clavo Suelo.
@ anulado, © no pertenece a bloque de compensación, ® recrecido, reparado o reconstruido.

GOBIERNO DE ESPAÑA
MINISTERIO DE TRANSPORTES, MOVILIDAD Y AGENDA URBANA

Instituto Geográfico Nacional 1870-2020

Red de Infraestructuras Geodésicas

Subdirección General de Astronomía y Geodesia

Cartografía de situación

21-jun-2025
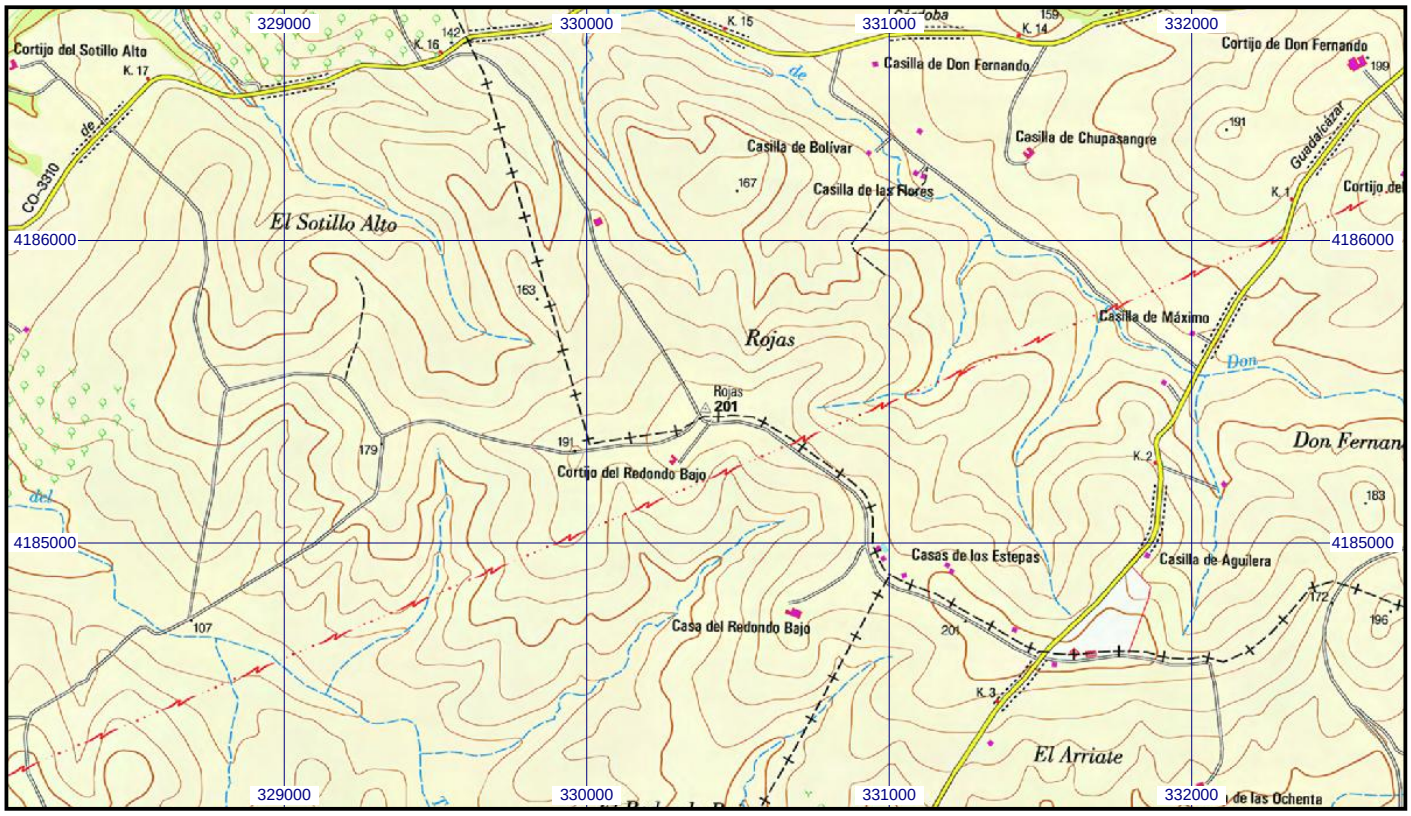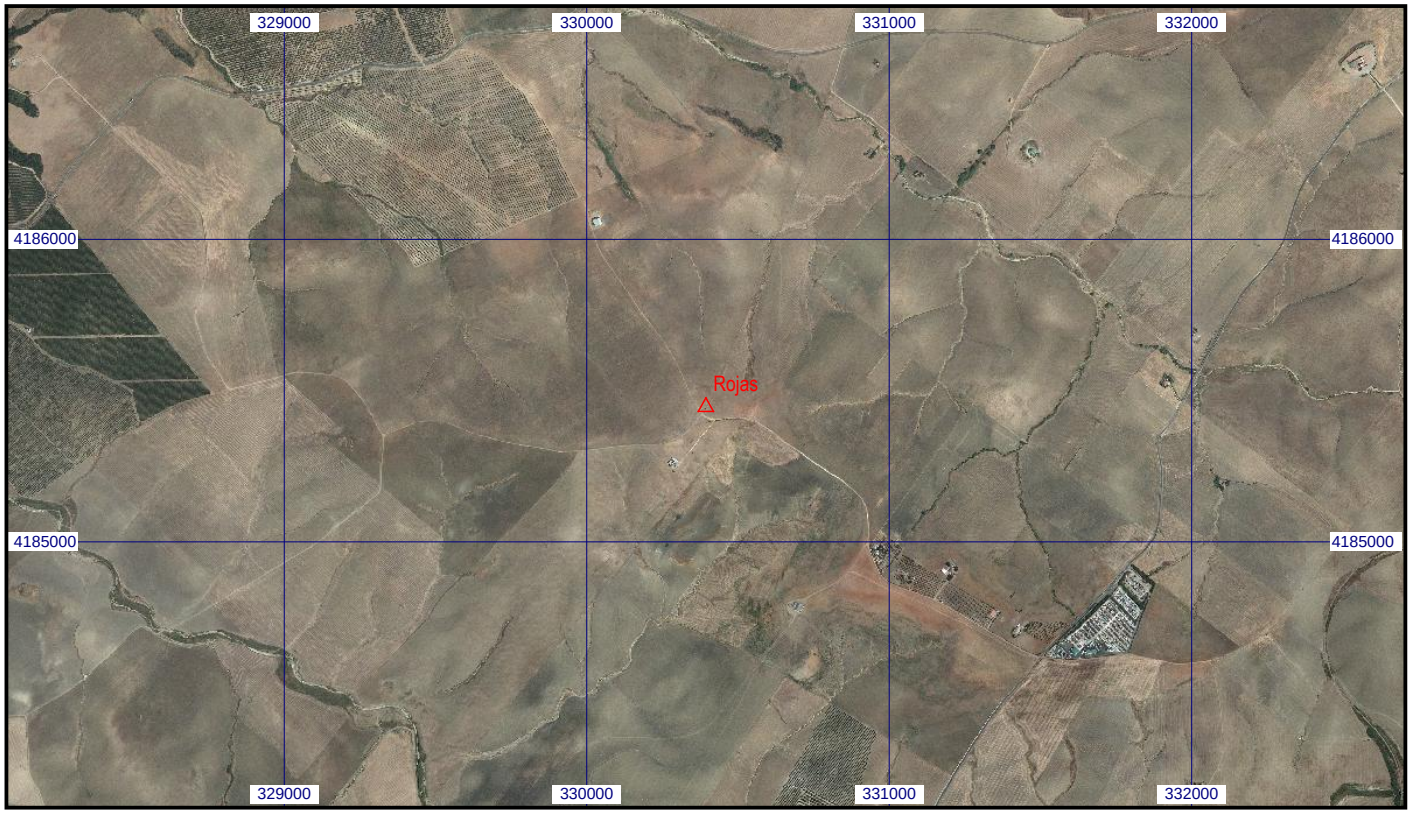
Escala 1:25.000 | **094378 Rojas** | **Coordenadas ETRS89. Huso 30**