GOBIERNO DE ESPAÑA | MINISTERIO DE TRANSPORTES Y MOVILIDAD SOSTENIBLE | INSTITUTO GEOGRÁFICO NACIONAL

Red de Infraestructuras Geodésicas

Subdirección General de Astronomía y Geodesia

Reseña Vértice Geodésico

1-abr-2024

Número.....: **92911**
Nombre.....: **Buitre**
Municipios: Castril
Provincias: Granada
Fecha de Construcción.....: 01 de mayo de 1989
Pilar sin centrado forzado..: 1,20 m **de alto,** 0,30 m **de diámetro.**
Último cuerpo.....: 0,20 m **de alto,** 1,00 m **de ancho.**
Total cuerpos.....: 1 **de** 0,20 m **de alto.**



Coordenadas Geográficas:

Sistema de Ref.:	**ED 50**	**ETRS89**
Longitud.....:	- 2° 48' 41,6869"	- 2° 48' 46,20262" ±0.106 m
Latitud.....:	37° 51' 28,3180"	37° 51' 23,82674" ±0.099 m
Alt. Elipsoidal...:		2072,229 m ±0.096 (BP)
Cálculos:	01 de julio de 1991	01 de noviembre de 2009

Elipse de error al 95% de confianza.

Coordenadas UTM. Huso 30 :

Sistema de Ref.:	**ED 50**	**ETRS89**
X.....:	516575,43 m	516464,619 m
Y.....:	4190131,21 m	4189923,247 m
Factor escala....:	0,999603384	0,999603339
Convergencia...:	0° 06' 56"	0° 06' 53"

Altitud sobre el nivel medio del mar: 2020,984 m. (BP)

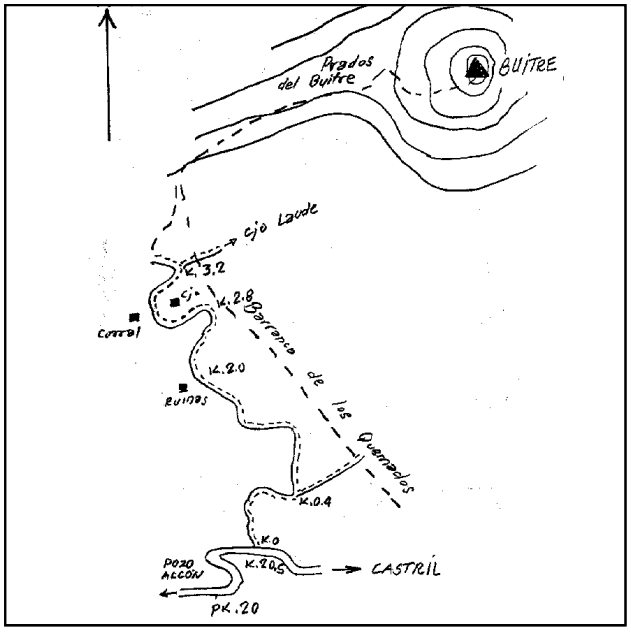

Situación:

Situado en lo más alto del cerro del Buitre.

Acceso:

En el P.K. 20,5 de la carretera que va de Pozo Alcón a Castril, sale un camino a la izquierda en dirección N. (camino para vehículos T.T.). A los 400 m. sale un camino a la derecha, a los 1.600 m. se pasa por unas ruinas a la izquierda, a los 800 m. se pasa por el barranco de los Quemados y un poco más adelante por el cortijo del mismo nombre, acabándose el camino un poco más adelante, a unos 400 m., aproximadamente. Desde aquí, andando hasta donde hay unos tornajos (fuente) en el paraje conocido por "los Prados del Buitre", hay dos horas por pendientes fuertes. Desde los tornajos hasta el vértice hay 30 minutos.

Observaciones:

Horizonte GPS:

Despejado

Informe del estado del Vértice: InfoRG.pdf

CF: Centrado Forzado. CP: Cabeza Pilar. BP: Base Pilar. CN: Clavo Nivelado. CS: Clavo Suelo.
@ anulado, © no pertenece a bloque de compensación, ® recrecido, reparado o reconstruido.

GOBIERNO DE ESPAÑA
MINISTERIO DE TRANSPORTES, MOVILIDAD Y AGENDA URBANA

Instituto Geográfico Nacional 1870-2020

Red de Infraestructuras Geodésicas

Subdirección General de Astronomía y Geodesia

Cartografía de situación

1-abr-2024
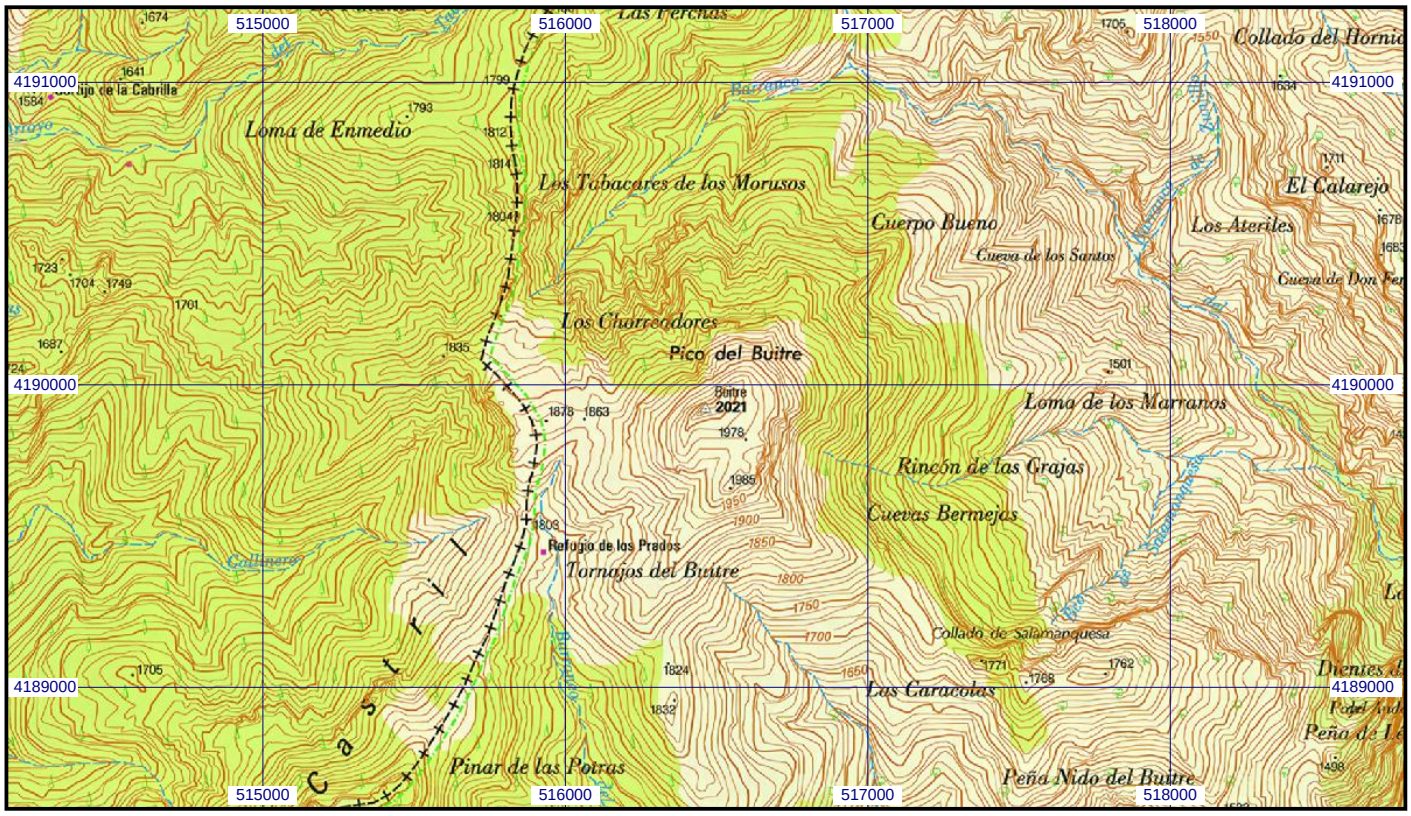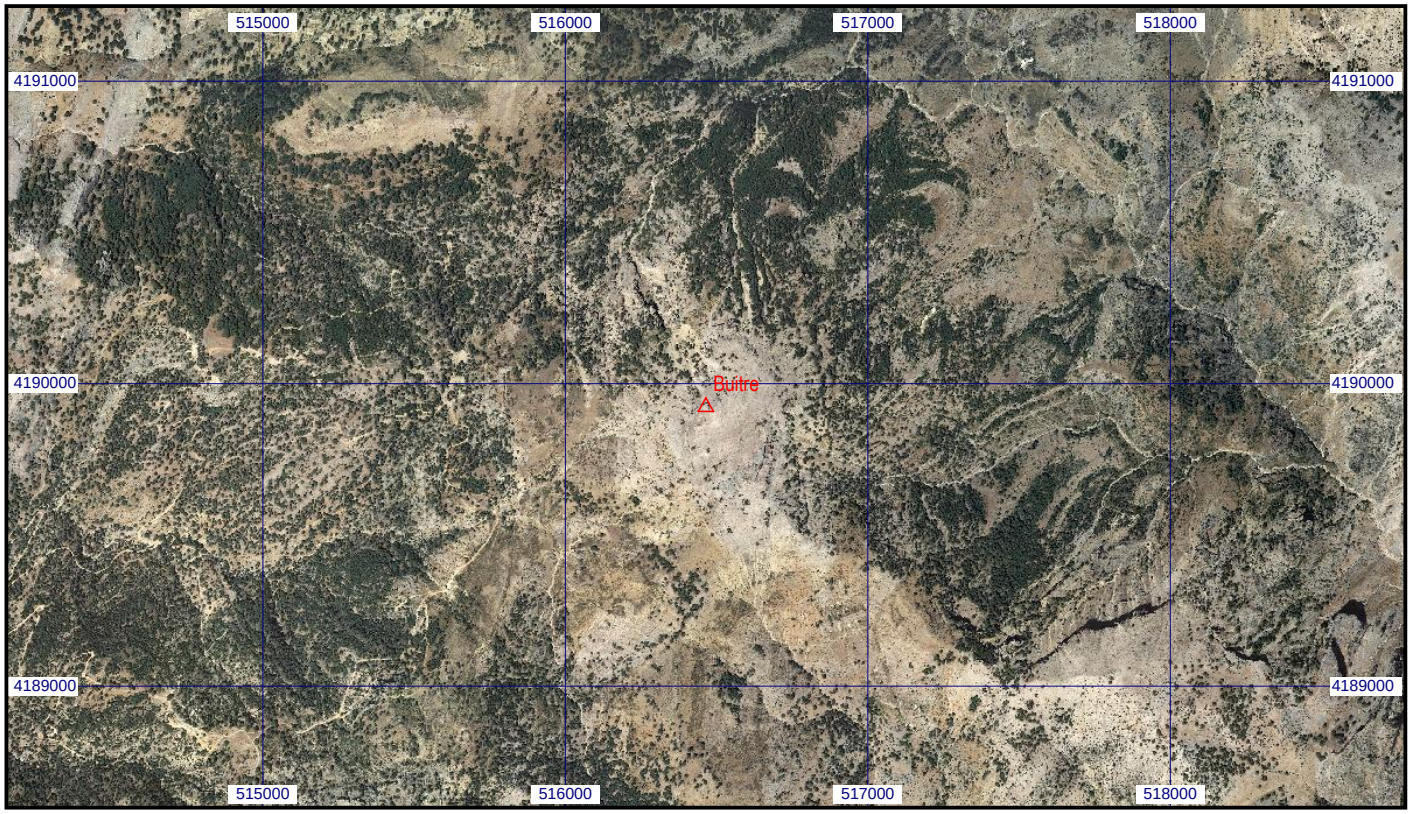
Escala 1:25.000 | **092911 Buitre** | **Coordenadas ETRS89. Huso 30**