GOBIERNO DE ESPAÑA | MINISTERIO DE TRANSPORTES Y MOVILIDAD SOSTENIBLE | INSTITUTO GEOGRÁFICO NACIONAL

Red de Infraestructuras Geodésicas

Subdirección General de Astronomía y Geodesia

Reseña Vértice Geodésico

1-abr-2024

Número.....: **92293**
Nombre.....: **San Jerónimo**
Municipios: Córdoba
Provincias: Córdoba
Fecha de Construcción.....: 08 de septiembre de 1984
Pilar sin centrado forzado..: 1,20 m **de alto,** 0,30 m **de diámetro.**
Último cuerpo.....: 1,00 m **de alto,** 1,00 m **de ancho.**
Total cuerpos.....: 1 **de** 1,00 m **de alto.**



Coordenadas Geográficas:

Sistema de Ref.:	ED 50	ETRS89
Longitud.....:	- 4° 52' 14,2021"	- 4° 52' 18,94471" ±0.094 m
Latitud.....:	37° 53' 53,6078"	37° 53' 49,10563" ±0.114 m
Alt. Elipsoidal...:		552,922 m ±0.12 (BP)
Cálculos:	01 de abril de 1987	01 de noviembre de 2009

Elipse de error al 95% de confianza.

Coordenadas UTM. Huso 30 :

Sistema de Ref.:	ED 50	ETRS89
X.....:	335523,98 m	335412,708 m
Y.....:	4196241,92 m	4196035,962 m
Factor escala....:	0,999933176	0,999933651
Convergencia...:	- 1° 08' 57"	- 1° 09' 00"

Altitud sobre el nivel medio del mar: 502,142 m. (BP)

Situación:

Situado en la parte más alta del monte San Jerónimo, en terreno de encinas de la finca del mismo nombre.

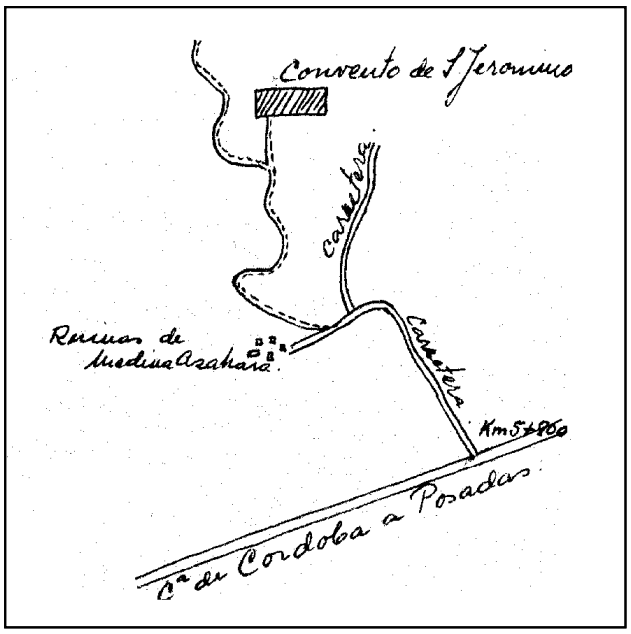

Acceso:

Desde Córdoba, por la carretera C-431 en dirección a Posadas y al llegar al Km. 5,800, se entra a la derecha por la carretera a las ruinas de Medina Azahara; unos 100 m. antes de llegar a éstas, se entra a la derecha por camino que va al convento de San Jerónimo, se recorren unos 900 m. y 50 m. antes de llegar al convento, sale a la izquierda otro camino que en 600 m. llega hasta la señal. Se llega hasta 50 m. de la señal en vehículo todoterreno.Llamar previamente a Rafael (guarda del Monasterio) para que deje la cadena abierta (957 32 91 27)

Observaciones:

Informe del estado del Vértice: InfoRG.pdf

Horizonte GPS:

Despejado

CF: Centrado Forzado. CP: Cabeza Pilar. BP: Base Pilar. CN: Clavo Nivelado. CS: Clavo Suelo.
@ anulado, © no pertenece a bloque de compensación, ® recrecido, reparado o reconstruido.

GOBIERNO DE ESPAÑA
MINISTERIO DE TRANSPORTES, MOVILIDAD Y AGENDA URBANA

Red de Infraestructuras Geodésicas

Subdirección General de Astronomía y Geodesia

Cartografía de situación

1-abr-2024
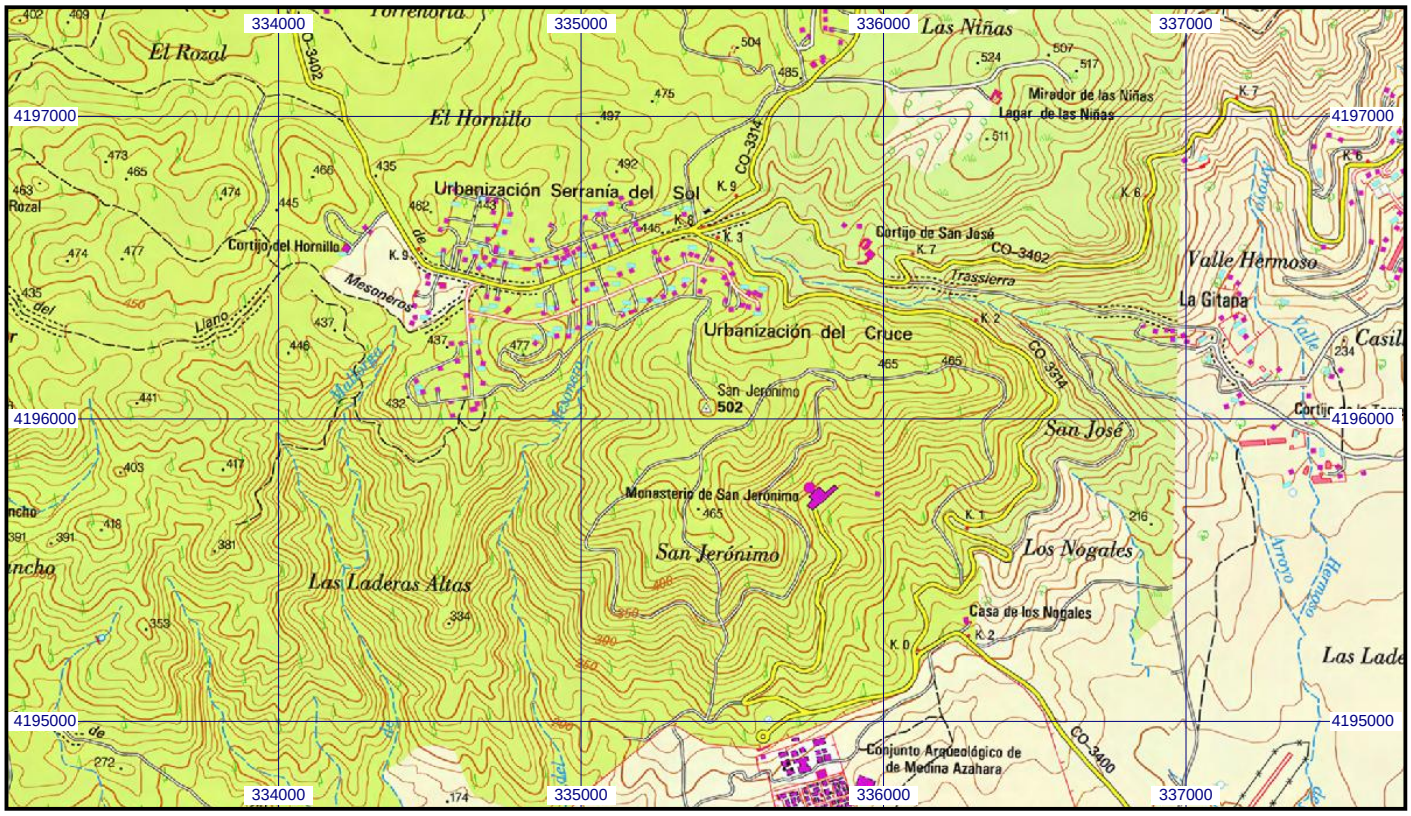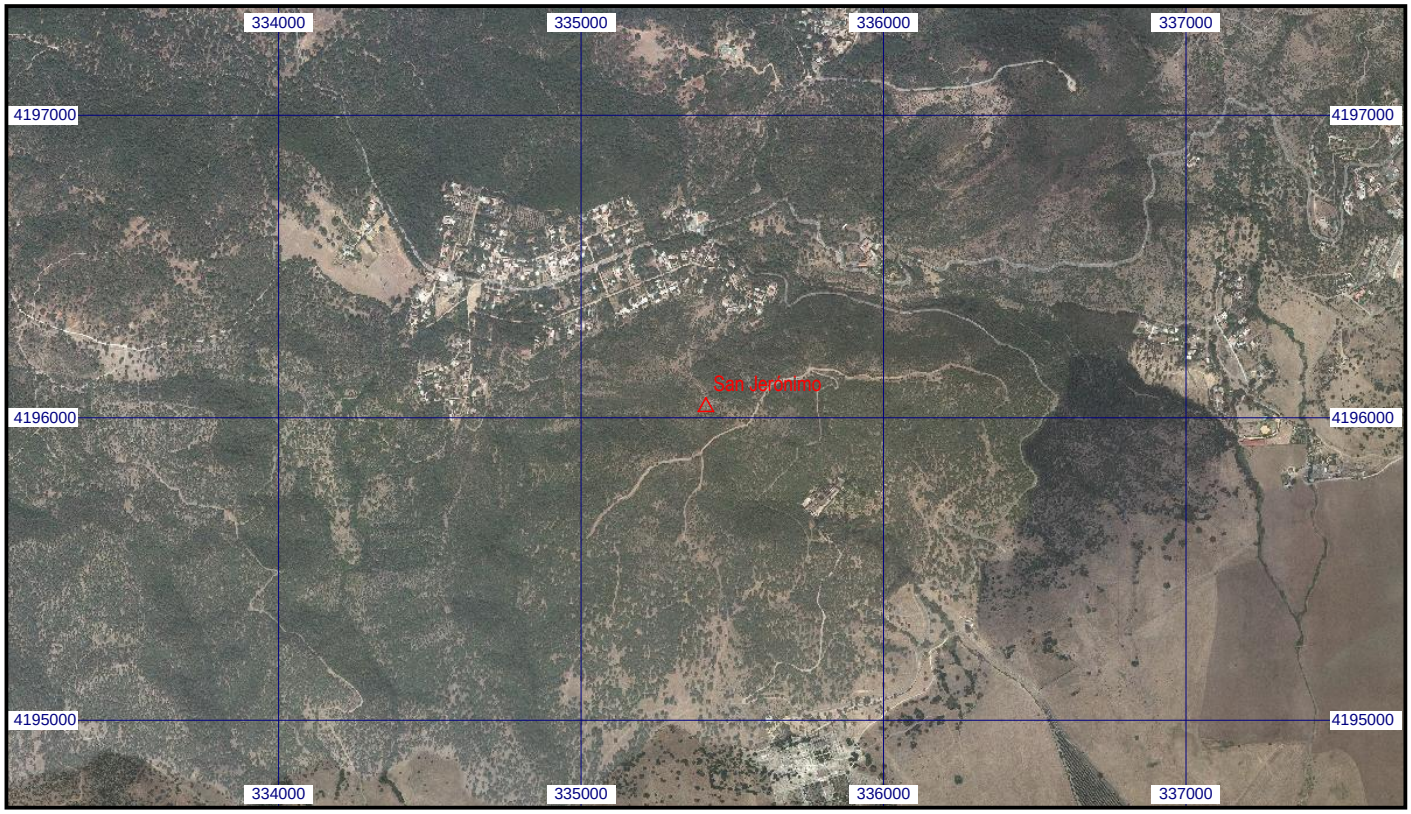
Escala 1:25.000 | **092293 San Jerónimo** | **Coordenadas ETRS89. Huso 30**