GOBIERNO DE ESPAÑA | MINISTERIO DE TRANSPORTES Y MOVILIDAD SOSTENIBLE | INSTITUTO GEOGRÁFICO NACIONAL

Red de Infraestructuras Geodésicas

Subdirección General de Astronomía y Geodesia

Reseña Vértice Geodésico

21-jun-2025

Número.....: **91707**
Nombre.....: **La Pica**
Municipios: Cortegana
Provincias: Huelva
Fecha de Construcción.....:
Pilar sin centrado forzado..: 1,20 m **de alto,** 0,30 m **de diámetro.**
Último cuerpo.....: 3,00 m **de alto,** 1,00 m **de ancho.**
Total cuerpos.....: 1 **de** 3,00 m **de alto.**



Coordenadas Geográficas:

Sistema de Ref.:	ED 50	ETRS89
Longitud.....:	- 6° 49' 18,5792"	- 6° 49' 23,44813" ±0.114 m
Latitud.....:	37° 57' 40,1007"	37° 57' 35,60327" ±0.121 m
Alt. Elipsoidal...:		822,478 m ±0.096 (BP)
Cálculos:	01 de abril de 1988	01 de noviembre de 2009

Elipse de error al 95% de confianza.

Coordenadas UTM. Huso 29 :

Sistema de Ref.:	ED 50	ETRS89
X.....:	691358,47 m	691234,329 m
Y.....:	4203811,02 m	4203599,874 m
Factor escala....:	1,000050989	1,000050436
Convergencia...:	1° 20' 25"	1° 20' 22"

Altitud sobre el nivel medio del mar: 767,185 m. (BP)

Situación:

En el extremo E., de la sierra Las Cumbres del Rincón, cubierta dealcornoques y pinos, en su cerro más alto llamado La Pica, cubierto solo de pinos. Este cerro está a 1 km. al NE. de la aldea de La Corte.

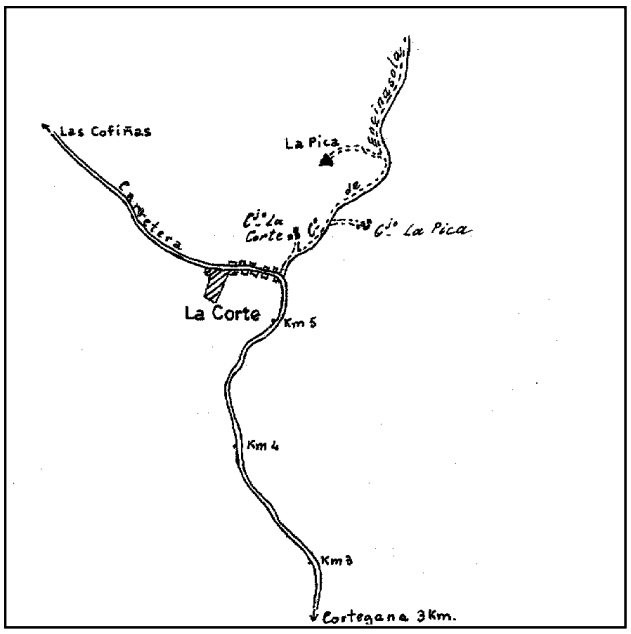

Acceso:

Desde Cortegana por la carretera a Las Cofiñas, sobre el km. 5,400 en una curva y junto a las primeras casas del pueblo de La Corte se toma a la dcha. por el camino de Encinasola, a los 200 m. a la izda. dejamos la entrada al cortijo de La Corte, se sigue el camino durante unos 600 m. dejando todos los ramales que salen a la dcha., hasta llegar a una cancela de madera, se pasa, llegando al vértice con el vehículo.

Observaciones:

Horizonte GPS:

Despejado

Informe del estado del Vértice: InfoRG.pdf

CF: Centrado Forzado. CP: Cabeza Pilar. BP: Base Pilar. CN: Clavo Nivelado. CS: Clavo Suelo.
@ anulado, © no pertenece a bloque de compensación, ® recrecido, reparado o reconstruido.

GOBIERNO DE ESPAÑA
MINISTERIO DE TRANSPORTES, MOVILIDAD Y AGENDA URBANA

Instituto Geográfico Nacional 1870-2020

Red de Infraestructuras Geodésicas

Subdirección General de Astronomía y Geodesia

Cartografía de situación

21-jun-2025
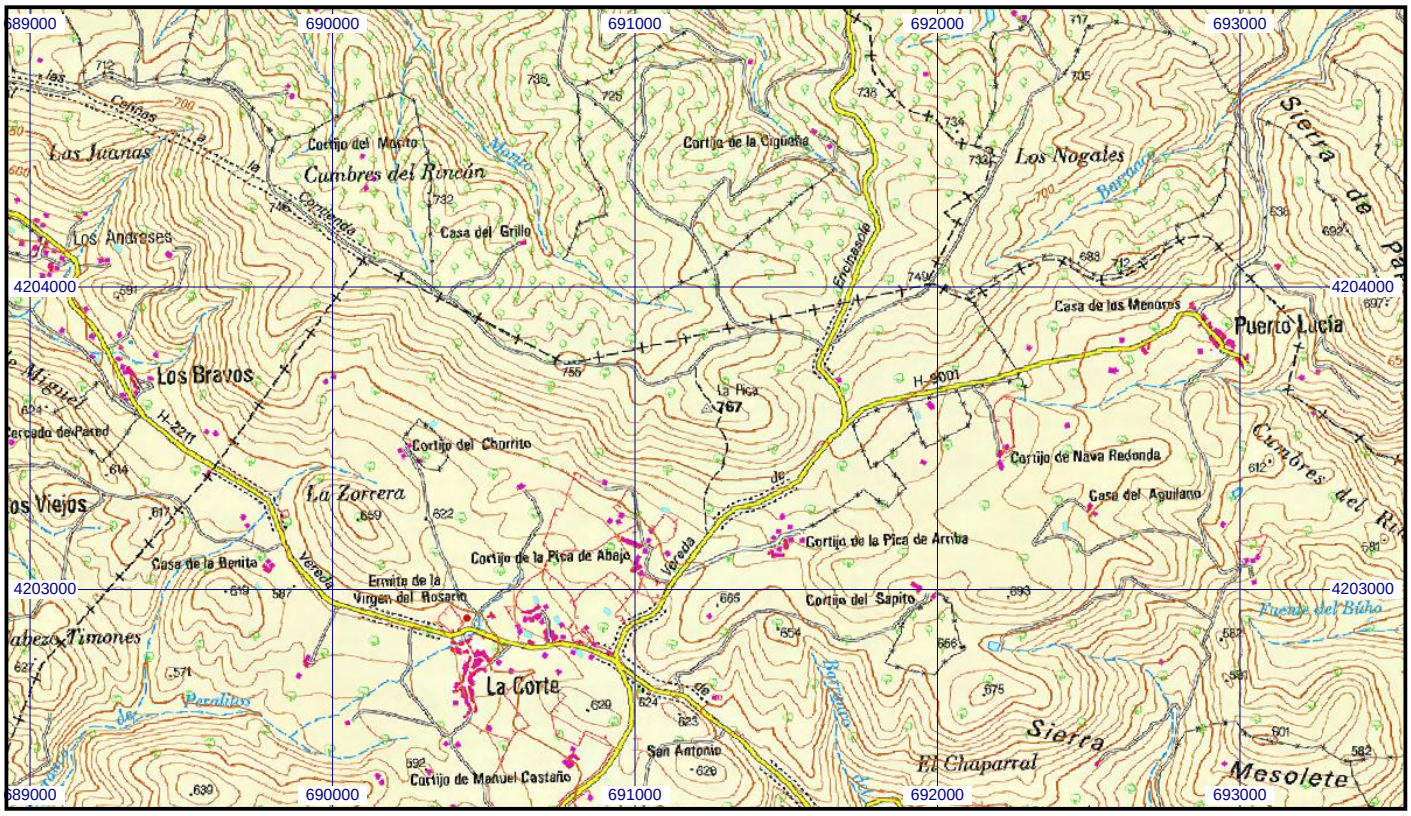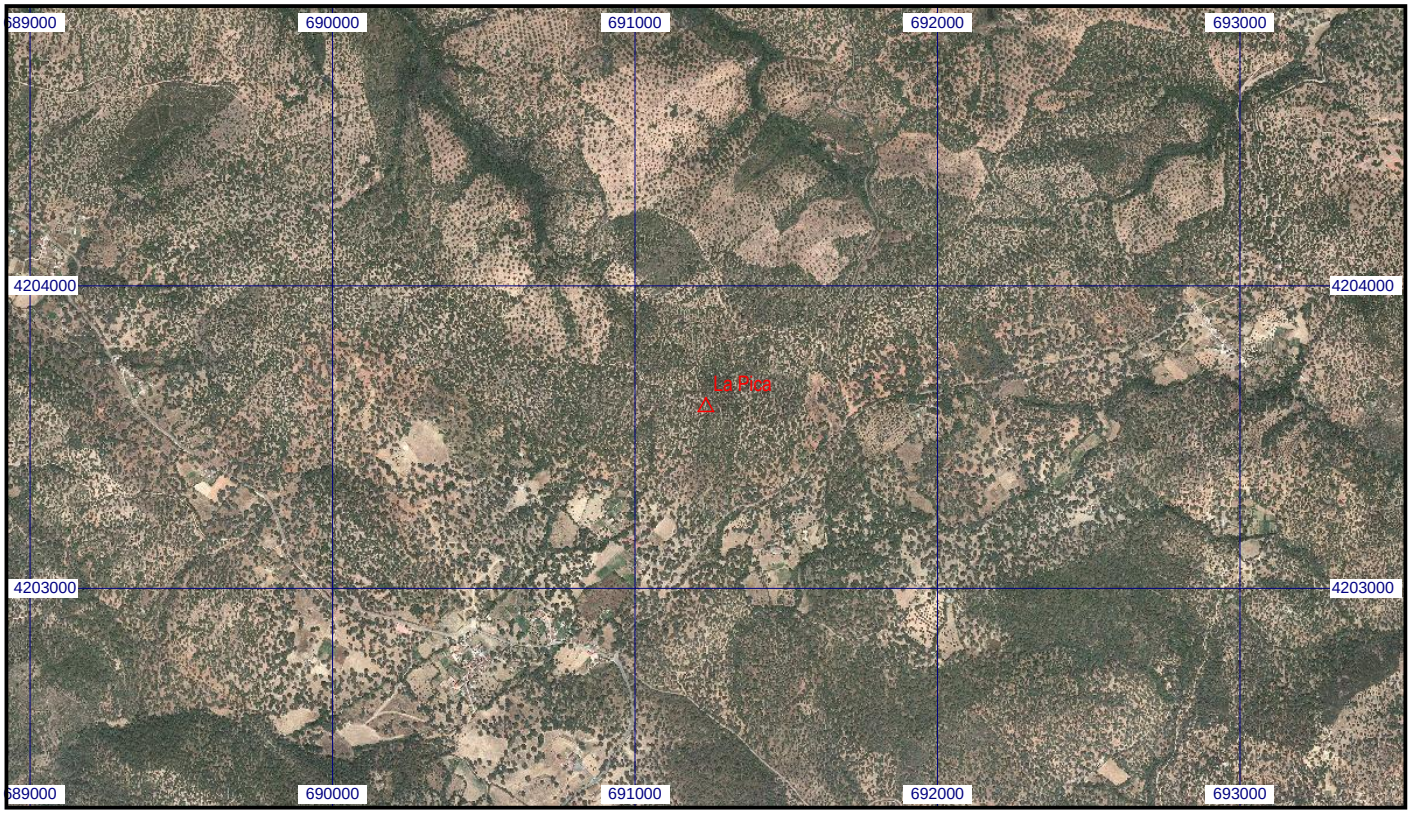
Escala 1:25.000 | **091707 La Pica** | **Coordenadas ETRS89. Huso 29**