GOBIERNO DE ESPAÑA | MINISTERIO DE TRANSPORTES Y MOVILIDAD SOSTENIBLE | INSTITUTO GEOGRÁFICO NACIONAL

Red de Infraestructuras Geodésicas

Subdirección General de Astronomía y Geodesia

Reseña Vértice Geodésico

1-abr-2024

Número.....: **89641**
Nombre.....: **Maijuanes**
Municipios: Cumbres de San Bartolomé
Provincias: Huelva
Fecha de Construcción.....:
Pilar sin centrado forzado..: 1,20 m **de alto,** 0,30 m **de diámetro.**
Último cuerpo.....: 0,90 m **de alto,** 1,00 m **de ancho.**
Total cuerpos.....: 1 **de** 0,90 m **de alto.**



Coordenadas Geográficas:

Sistema de Ref.:	ED 50	ETRS89
Longitud.....:	- 6° 42' 25,5416"	- 6° 42' 30,40547" ±0.075 m
Latitud.....:	38° 01' 45,2651"	38° 01' 40,77018" ±0.073 m
Alt. Elipsoidal...:		840,052 m ±0.068 (BP)
Cálculos:	01 de abril de 1988	01 de noviembre de 2009
		Elipse de error al 95% de confianza.

Coordenadas UTM. Huso 29 :

Sistema de Ref.:	ED 50	ETRS89
X.....:	701253,06 m	701128,873 m
Y.....:	4211610,74 m	4211399,308 m
Factor escala....:	1,000098829	1,000098250
Convergencia...:	1° 24' 47"	1° 24' 44"

Altitud sobre el nivel medio del mar: 784,782 m. (BP)

Situación:

En la parte más alta de la sierra de Maijoanes, al E. del risco de la Piedra Utrera, próximo a la linde entre las fincas La Serrana y Maijoanes, y en terreno de esta última.

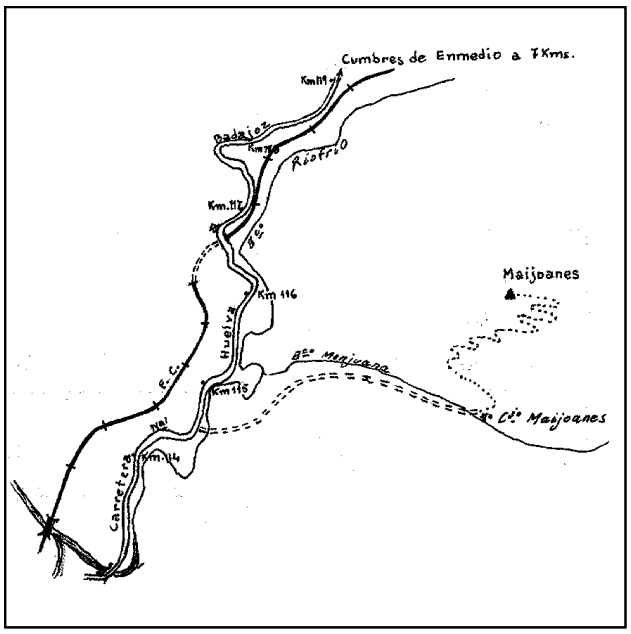

Acceso:

Desde Cumbres de Enmedio por la carretera Nacional Huelva-Badajoz y en dirección a Huelva, hasta el km. 114,600, siguiendo por un carril que sale a la izda. y después de pasar dos cancelas se llega al cortijo de Maijoanes, donde se deja el vehículo, a pié, se continúa en dirección N., recorriendo unos 2 kms. con un desnivel de 380 m. y tardandose hora y media en llegar.

Observaciones:

Horizonte GPS:

Despejado

CF: Centrado Forzado. CP: Cabeza Pilar. BP: Base Pilar. CN: Clavo Nivelado. CS: Clavo Suelo.
@ anulado, © no pertenece a bloque de compensación, ® recrecido, reparado o reconstruido.

Informe del estado del Vértice: InfoRG.pdf

GOBIERNO DE ESPAÑA
MINISTERIO DE TRANSPORTES, MOVILIDAD Y AGENDA URBANA

Instituto Geográfico Nacional 1870-2020

Red de Infraestructuras Geodésicas

Subdirección General de Astronomía y Geodesia

Cartografía de situación

1-abr-2024
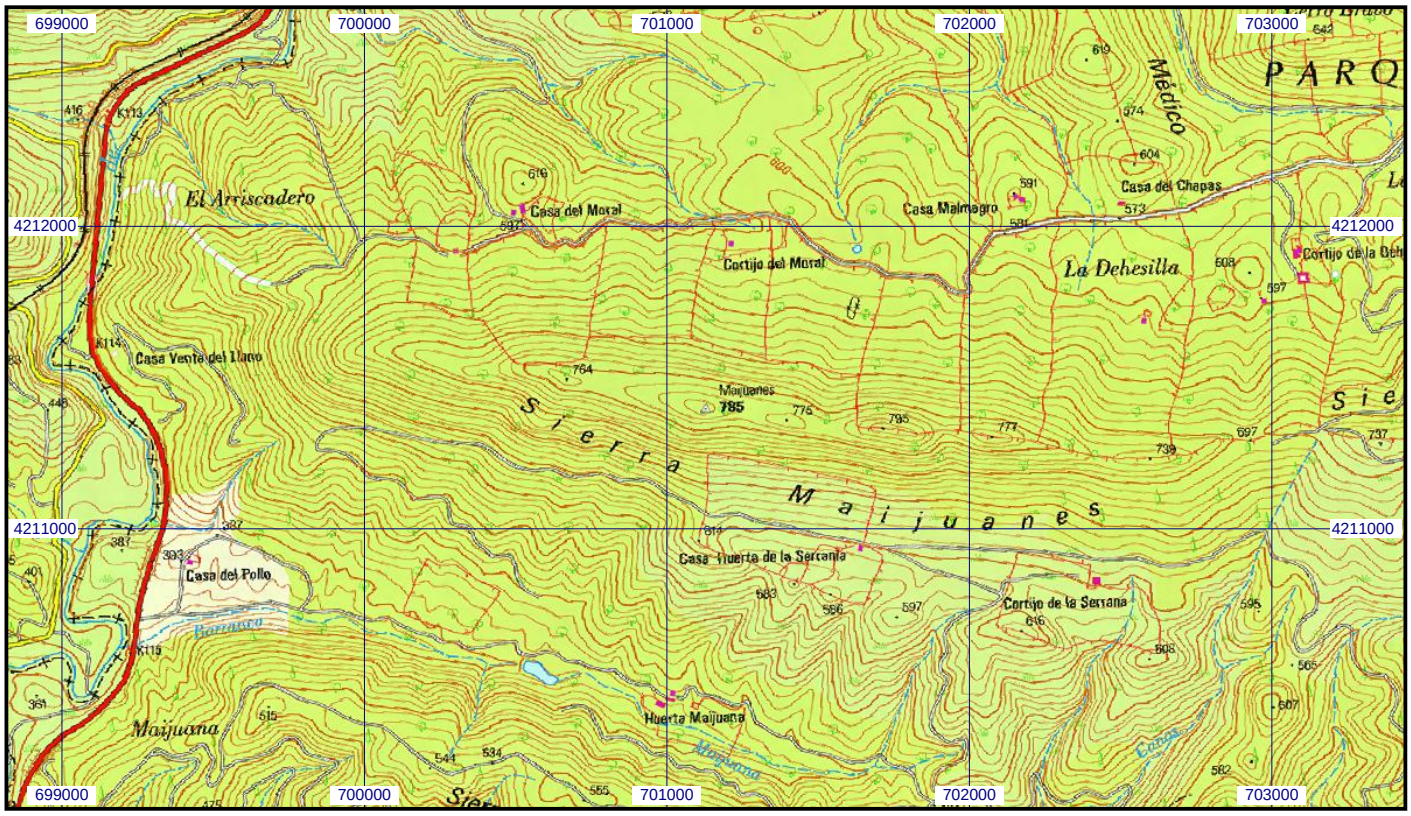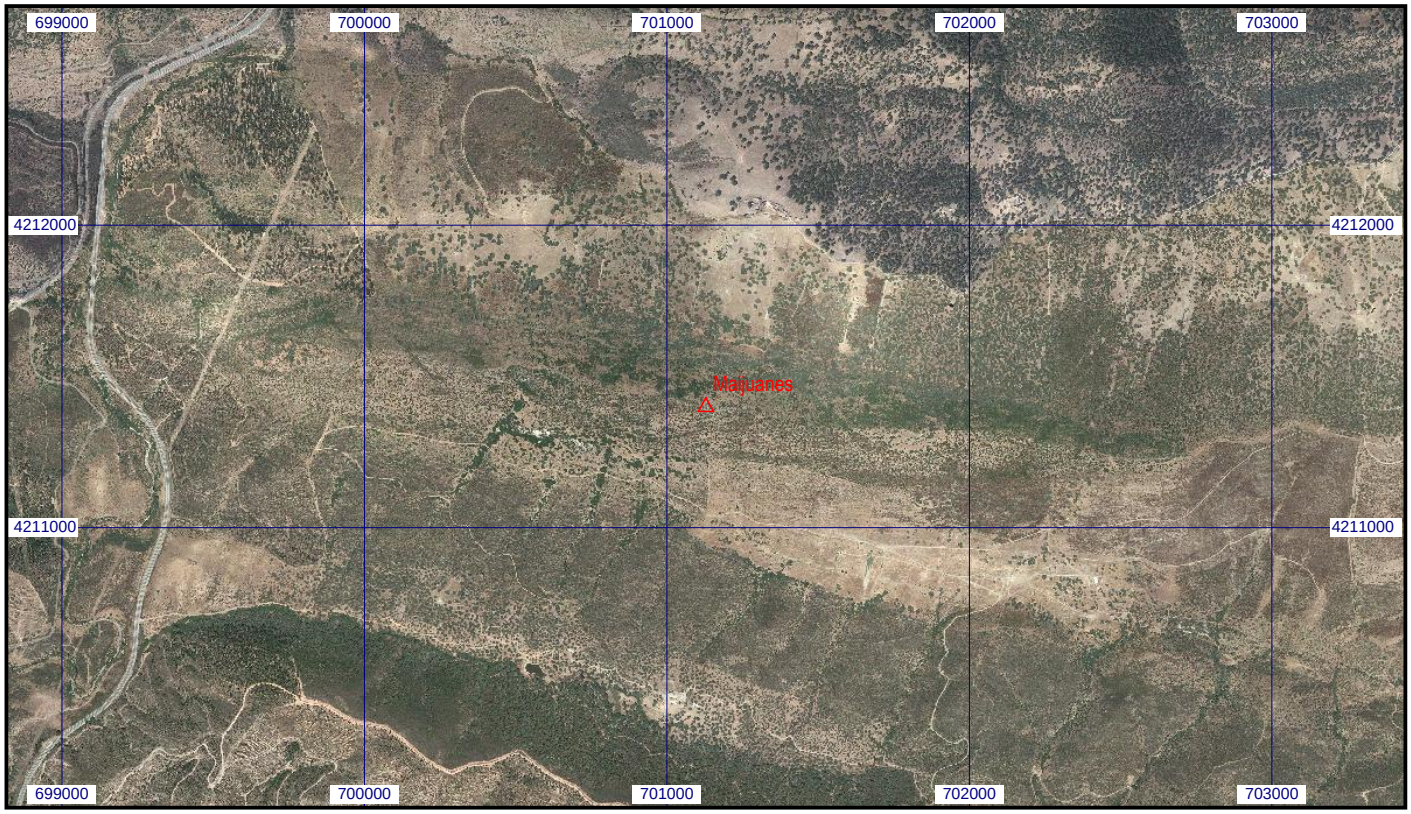
Escala 1:25.000 | **089641 Maijuanes** | **Coordenadas ETRS89. Huso 29**