GOBIERNO DE ESPAÑA · MINISTERIO DE TRANSPORTES Y MOVILIDAD SOSTENIBLE · INSTITUTO GEOGRÁFICO NACIONAL

Red de Infraestructuras Geodésicas

Subdirección General de Astronomía y Geodesia

Reseña Vértice Geodésico

1-abr-2024

Número.....: **88844**
Nombre.....: **Tragoncillo**
Municipios: Nerpio
Provincias: Albacete
Fecha de Construcción.....: 08 de septiembre de 1987
Pilar sin centrado forzado..: 1,20 m **de alto,** 0,38 m **de diámetro.**
Último cuerpo.....: 0,20 m **de alto,** 2,50 m **de ancho.**
Total cuerpos.....: 1 **de** 0,20 m **de alto.**

Coordenadas Geográficas:

Sistema de Ref.:	ED 50	ETRS89
Longitud.....:	- 2° 21' 17,7876"	- 2° 21' 22,31136" ±0.065 m
Latitud.....:	38° 14' 51,9817"	38° 14' 47,58154" ±0.063 m
Alt. Elipsoidal...:		1609,658 m ±0.066 (BP)
Cálculos:	01 de junio de 1992	01 de noviembre de 2009

Elipse de error al 95% de confianza.

Coordenadas UTM. Huso 30 :

Sistema de Ref.:	ED 50	ETRS89
X.....:	556446,19 m	556334,646 m
Y.....:	4233573,70 m	4233366,811 m
Factor escala....:	0,999639236	0,999639084
Convergencia...:	0° 23' 58"	0° 23' 55"

Altitud sobre el nivel medio del mar: 1556,842 m. (BP)

Situación:

Situado en lo alto del monte conocido por Calarico Heredia y también Morro de la Madama, al S.O. de Sierra de Lagos y 3 Km. al N.O. de la aldea de Yetas, en terreno escabroso.

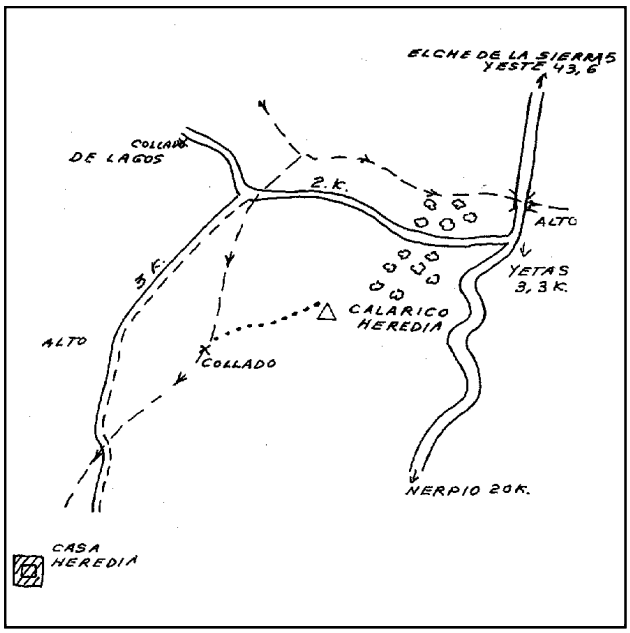

Acceso:

Desde Hellín a Elche de la Sierra y desde aquí, bien en dirección a Yeste, cruzando el embalse de la Fuensanta, o bien en dirección a Férez y Socovos y de aquí a Letur. En ambos casos se llega hasta Fuente Higuera y de aquí, siguiendo en dirección a Nerpio, a 17 Km. está Yetas; 3,3 Km. antes, en una curva a la derecha donde se inicia la bajada, sale un camino a la derecha por el que se llega a las proximidades del vértice en 5 Km.

Observaciones:

Informe del estado del Vértice: InfoRG.pdf

Horizonte GPS:

Despejado

CF: Centrado Forzado. CP: Cabeza Pilar. BP: Base Pilar. CN: Clavo Nivelado. CS: Clavo Suelo.
@ anulado, © no pertenece a bloque de compensación, ® recrecido, reparado o reconstruido.

GOBIERNO DE ESPAÑA
MINISTERIO DE TRANSPORTES, MOVILIDAD Y AGENDA URBANA

Instituto Geográfico Nacional 1870-2020

Red de Infraestructuras Geodésicas

Subdirección General de Astronomía y Geodesia

Cartografía de situación

1-abr-2024
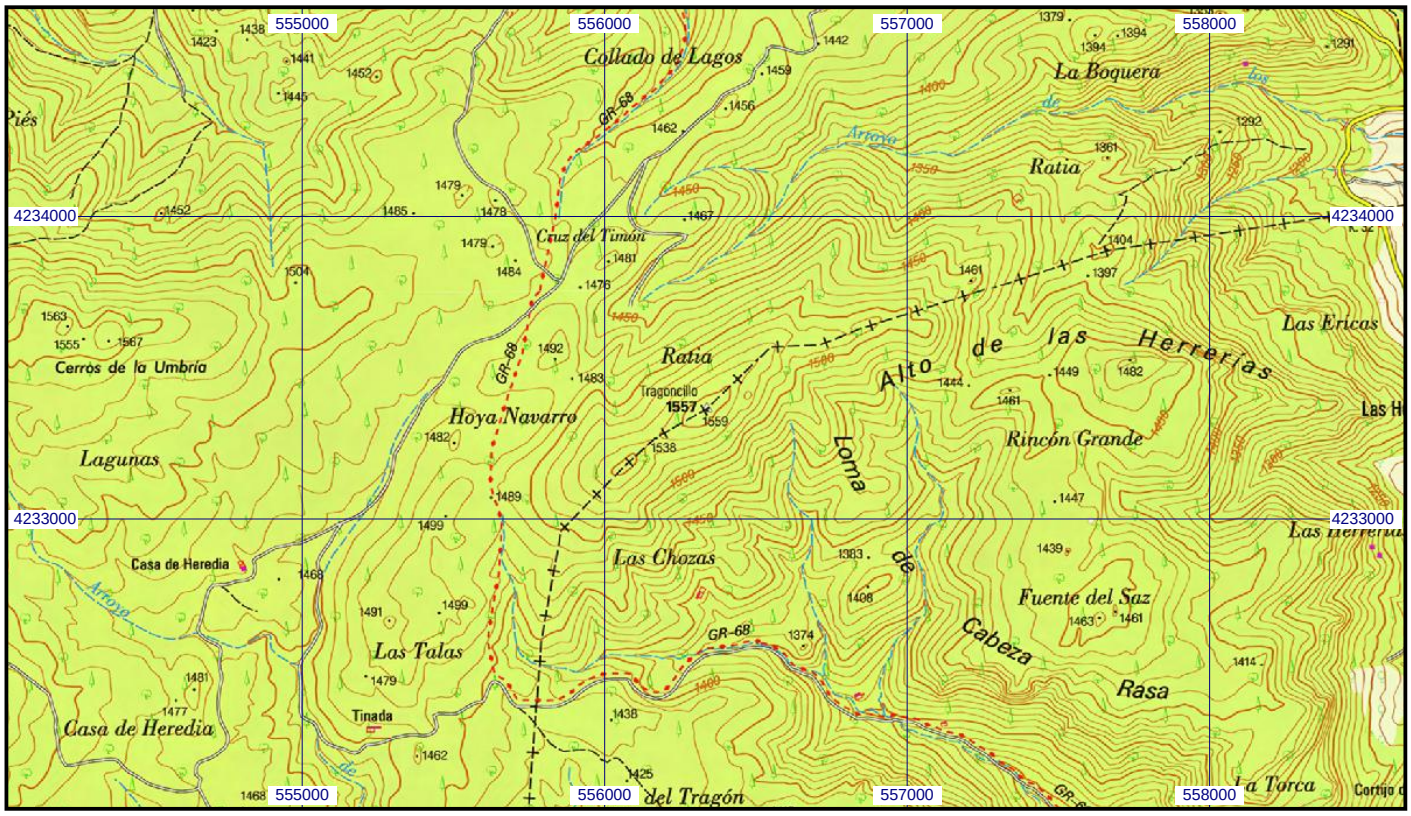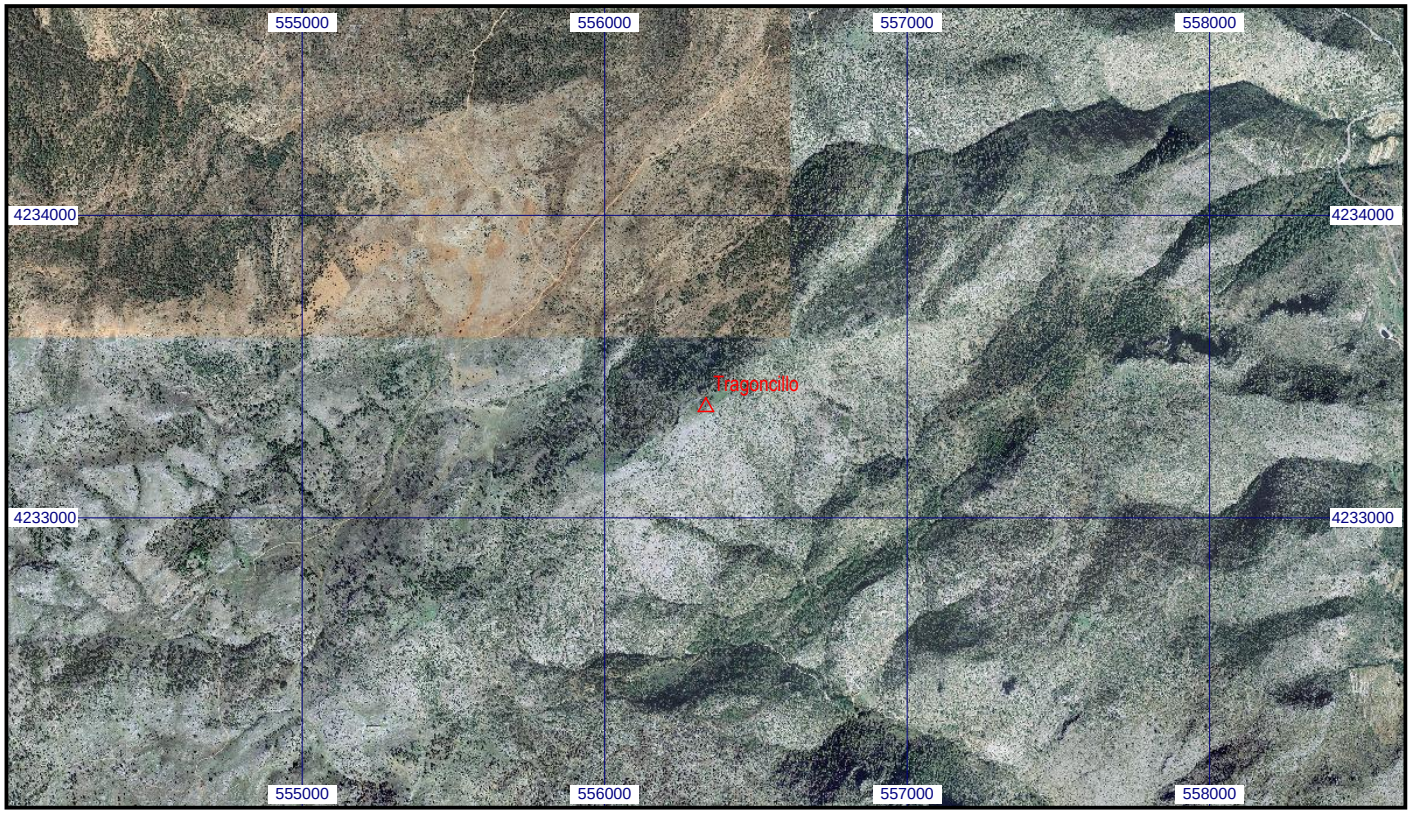
Escala 1:25.000 | **088844 Tragoncillo** | **Coordenadas ETRS89. Huso 30**