GOBIERNO DE ESPAÑA | MINISTERIO DE TRANSPORTES Y MOVILIDAD SOSTENIBLE | INSTITUTO GEOGRÁFICO NACIONAL

Red de Infraestructuras Geodésicas

Subdirección General de Astronomía y Geodesia

Reseña Vértice Geodésico

1-abr-2024

Número.....: **88010**
Nombre.....: **Ermitaño**
Municipios: Villanueva del Rey
Provincias: Córdoba
Fecha de Construcción.....: 01 de junio de 1984
Pilar sin centrado forzado..: 1,20 m **de alto,** 0,30 m **de diámetro.**
Último cuerpo.....: 0,50 m **de alto,** 1,00 m **de ancho.**
Total cuerpos.....: 1 **de** 0,50 m **de alto.**



Coordenadas Geográficas:

Sistema de Ref.:	ED 50	ETRS89
Longitud.....:	- 5° 07' 50,0878"	- 5° 07' 54,85257" ±0.097 m
Latitud.....:	38° 10' 40,6388"	38° 10' 36,16071" ±0.092 m
Alt. Elipsoidal...:		867,246 m ±0.081 (BP)
Cálculos:	01 de abril de 1987	01 de noviembre de 2009

Elipse de error al 95% de confianza.

Coordenadas UTM. Huso 30 :

Sistema de Ref.:	ED 50	ETRS89
X.....:	313375,10 m	313264,338 m
Y.....:	4227775,41 m	4227569,663 m
Factor escala....:	1,000028930	1,000029470
Convergencia...:	- 1° 19' 02"	- 1° 19' 05"

Altitud sobre el nivel medio del mar: 813,677 m. (BP)

Situación:

Situado en lo más alto del cerro del mismo nombre, en terreno de jaras y encinas dispersas.

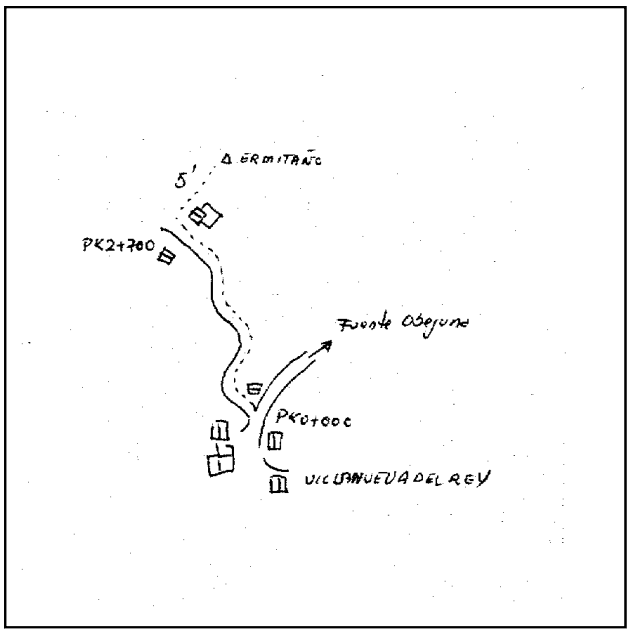

Acceso:

Desde Villanueva del Rey y justo a la salida del pueblo hacia Fuente Obejuna, parte al S.E. un camino, apto para vehículo T.T., encajonado entre tapias, por el que se recorren 2.700 m., hasta las antiguas casas del Ermitaño. Desde aquí, andando hacia el S., se sube al cerro en 5 minutos.

Horizonte GPS:

Despejado

Observaciones:

Informe del estado del Vértice: InfoRG.pdf

CF: Centrado Forzado. CP: Cabeza Pilar. BP: Base Pilar. CN: Clavo Nivelado. CS: Clavo Suelo.
@ anulado, © no pertenece a bloque de compensación, ® recrecido, reparado o reconstruido.

GOBIERNO DE ESPAÑA
MINISTERIO DE TRANSPORTES, MOVILIDAD Y AGENDA URBANA

Red de Infraestructuras Geodésicas

Subdirección General de Astronomía y Geodesia

Cartografía de situación

1-abr-2024
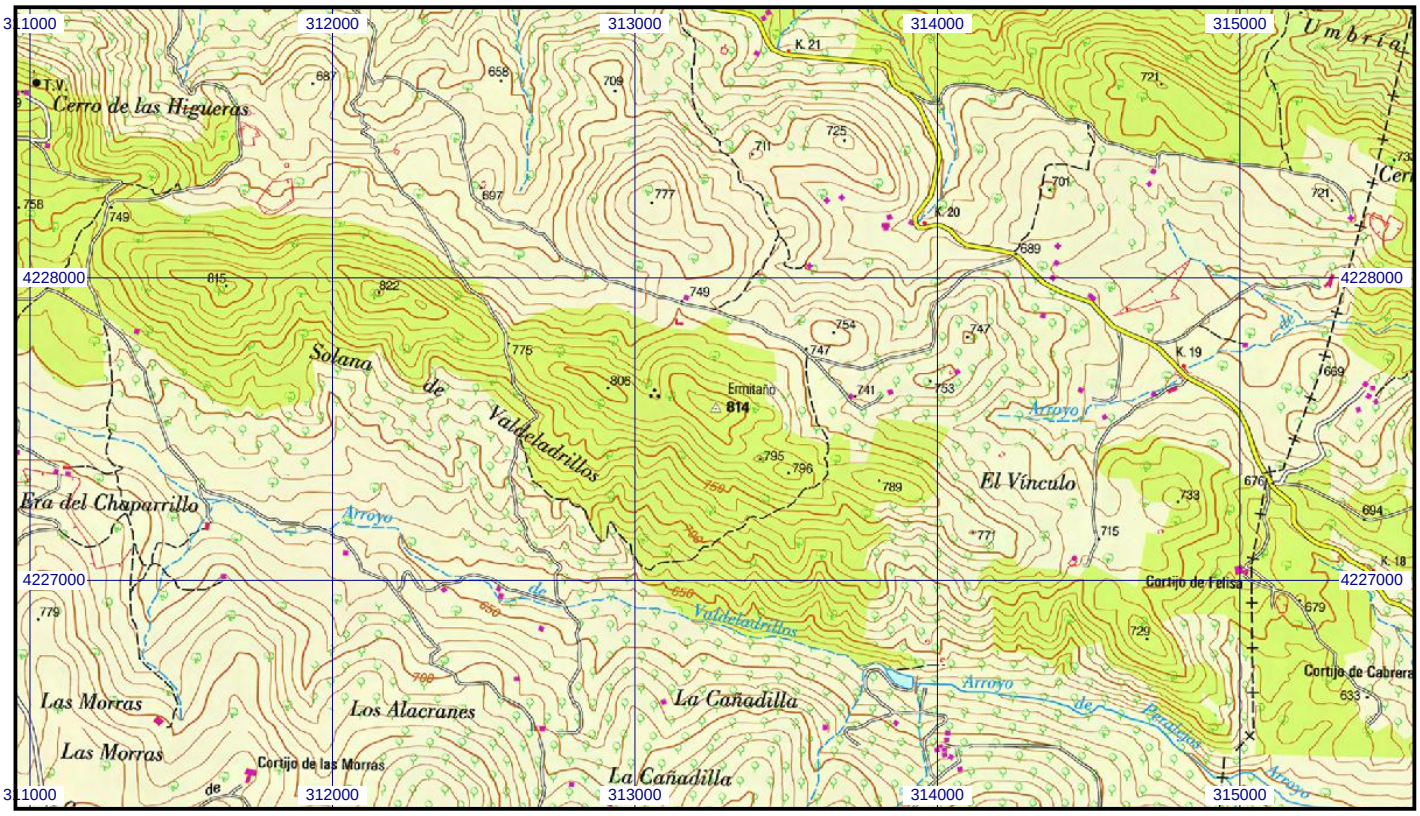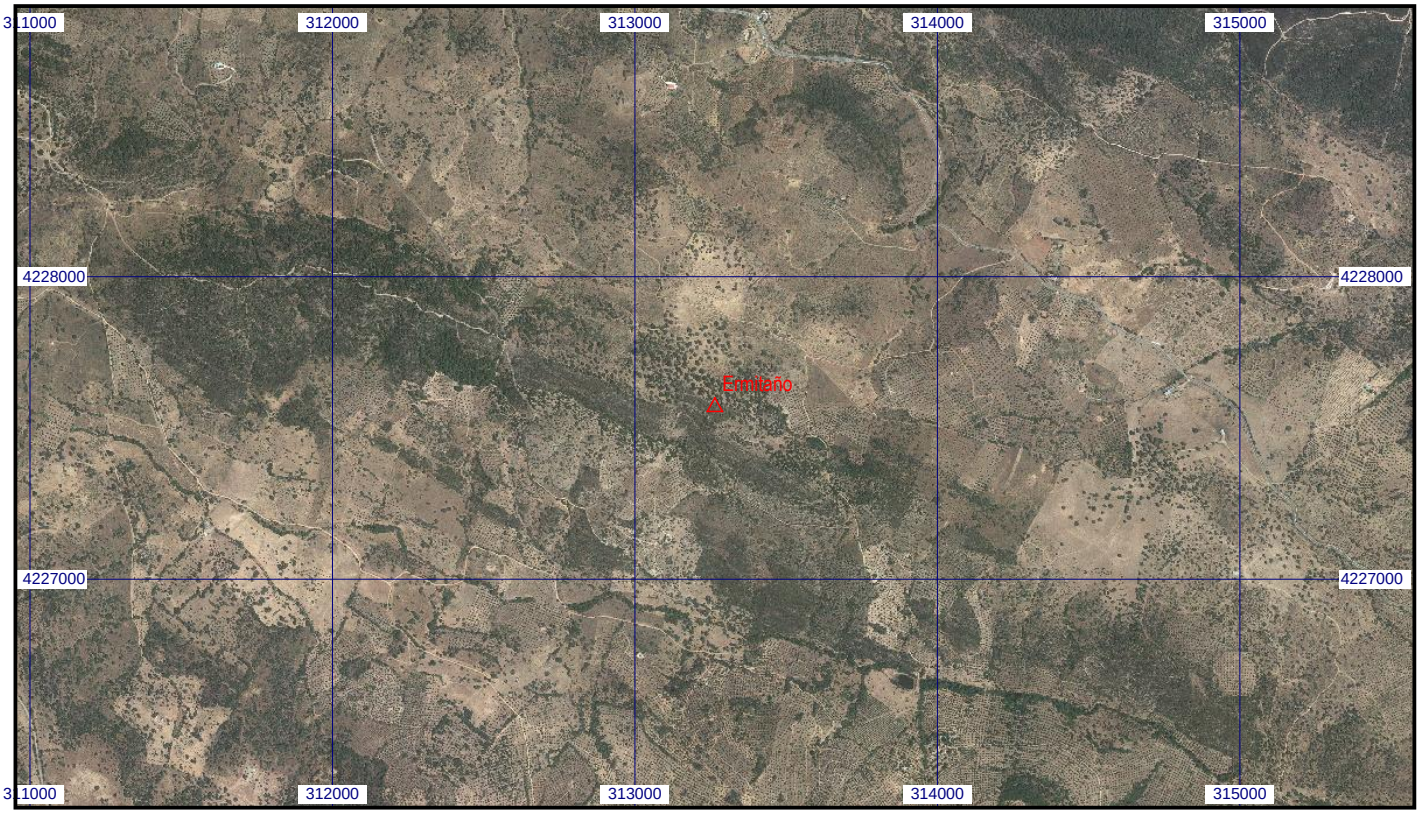
Escala 1:25.000 | **088010 Ermitaño** | **Coordenadas ETRS89. Huso 30**