GOBIERNO DE ESPAÑA | MINISTERIO DE TRANSPORTES Y MOVILIDAD SOSTENIBLE | INSTITUTO GEOGRÁFICO NACIONAL

Red de Infraestructuras Geodésicas

Subdirección General de Astronomía y Geodesia

Reseña Vértice Geodésico

21-jun-2025

Número.....: **87805**
Nombre.....: **Carneros**
Municipios: Berlanga
Provincias: Badajoz
Fecha de Construcción.....: 14 de julio de 1974
Pilar sin centrado forzado..: 1,20 m **de alto,** 0,27 m **de diámetro.**
Último cuerpo.....: 1,00 m **de alto,** 0,95 m **de ancho.**
Total cuerpos.....: 1 **de** 1,00 m **de alto.**



Coordenadas Geográficas:

Sistema de Ref.:	ED 50	ETRS89
Longitud.....:	- 5° 49' 09,2205"	- 5° 49' 14,03174" ±0.114 m
Latitud.....:	38° 15' 19,0779"	38° 15' 14,60198" ±0.094 m
Alt. Elipsoidal...:		667,487 m ±0.084 (BP)
Cálculos:	01 de abril de 1988	01 de noviembre de 2009

Elipse de error al 95% de confianza.

Coordenadas UTM. Huso 30 :

Sistema de Ref.:	ED 50	ETRS89
X.....:	253305,38 m	253195,261 m
Y.....:	4237971,75 m	4237766,647 m
Factor escala....:	1,000349516	1,000350240
Convergencia...:	- 1° 44' 47"	- 1° 44' 50"

Altitud sobre el nivel medio del mar: 612,554 m. (BP)

Situación:

Situado en lo más alto del cerro Carneros, en terreno de labor.

Acceso:

Desde Berlanga se sale a la N-432, de Llerena a Azuaga, se toma en dirección a esta última y a los 200 m., en el Km. 131,400, parte un camino hacia el S. que, siguiéndolo durante 1.800 m., lleva al cortijo Navafría. Continuando desde aquí 1 Km., se llega a la falda de la loma, donde se deja el vehículo. El vértice está a 60 m. al O. del camino, que se recorre campo a través.

Horizonte GPS:

Despejado

NO EXISTE CROQUIS

Observaciones:

Informe del estado del Vértice: InfoRG.pdf

CF: Centrado Forzado. CP: Cabeza Pilar. BP: Base Pilar. CN: Clavo Nivelado. CS: Clavo Suelo.
@ anulado, © no pertenece a bloque de compensación, ® recrecido, reparado o reconstruido.

GOBIERNO DE ESPAÑA
MINISTERIO DE TRANSPORTES, MOVILIDAD Y AGENDA URBANA

Instituto Geográfico Nacional 1870-2020

Red de Infraestructuras Geodésicas

Subdirección General de Astronomía y Geodesia

Cartografía de situación

21-jun-2025
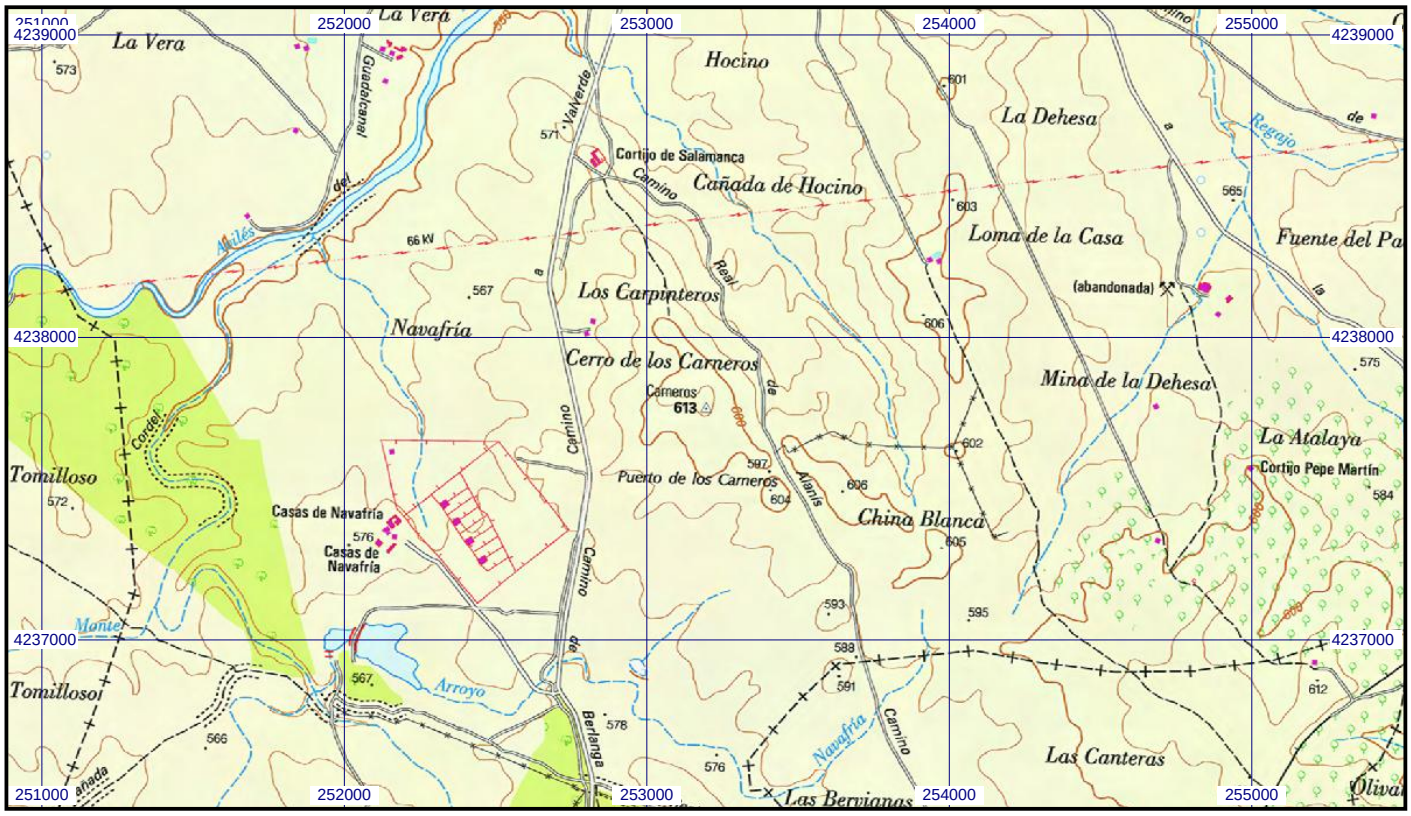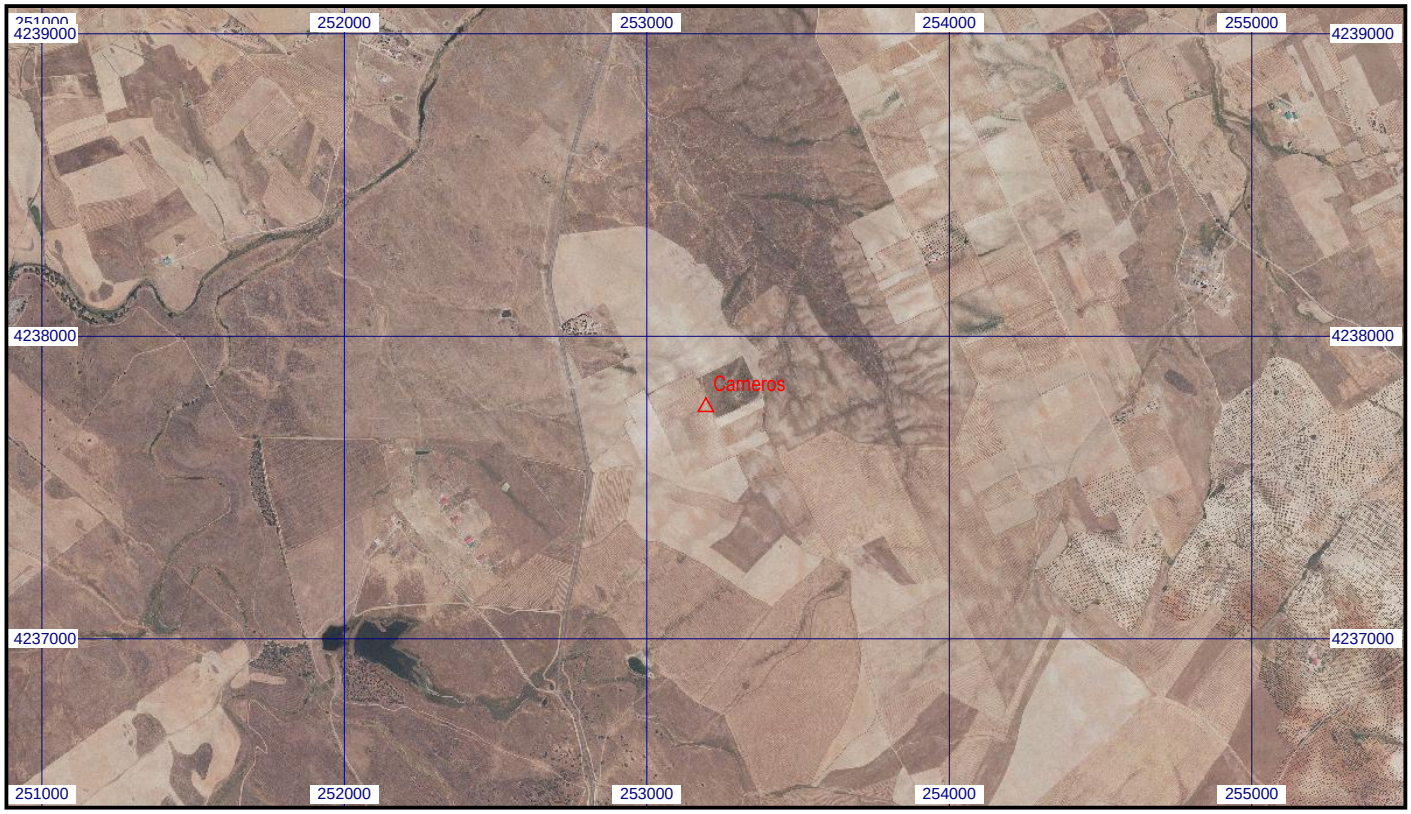
Escala 1:25.000 | **087805 Carneros** | **Coordenadas ETRS89. Huso 30**