GOBIERNO DE ESPAÑA | MINISTERIO DE TRANSPORTES Y MOVILIDAD SOSTENIBLE | INSTITUTO GEOGRÁFICO NACIONAL

Red de Infraestructuras Geodésicas

Subdirección General de Astronomía y Geodesia

Reseña Vértice Geodésico

21-jun-2025

Número.....: **87078**
Nombre.....: **Don Pedro**
Municipios: Salinas
Provincias: Alacant/Alicante
Fecha de Construcción.....: 08 de noviembre de 1987
Pilar sin centrado forzado..: 1,20 m **de alto,** 0,30 m **de diámetro.**
Último cuerpo.....: 0,50 m **de alto,** 1,00 m **de ancho.**
Total cuerpos.....: 1 **de** 0,50 m **de alto.**

Coordenadas Geográficas:

Sistema de Ref.:	ED 50	ETRS89
Longitud.....:	- 0° 55' 51,4753"	- 0° 55' 55,82174" ±0.058 m
Latitud.....:	38° 28' 58,9646"	38° 28' 54,60824" ±0.061 m
Alt. Elipsoidal...:		917,436 m ±0.071 (BP)
Cálculos:	01 de octubre de 1991	01 de noviembre de 2009
		Elipse de error al 95% de confianza.

Coordenadas UTM. Huso 30 :

Sistema de Ref.:	ED 50	ETRS89
X.....:	680474,74 m	680364,341 m
Y.....:	4261511,63 m	4261303,673 m
Factor escala....:	1,000001096	1,000000634
Convergencia...:	1° 17' 16"	1° 17' 14"

Altitud sobre el nivel medio del mar: 866,969 m. (BP)

Situación:

Situado en el punto más alto de la Peña de Don Pedro, en un claro de pinos.

Acceso:

1º : Saliendo de Salinas por la carretera A-402, hacia la carretera C-3213 de Monóvar a Pinoso, a 0,8 Km. del P.K. 6 sale un camino a la derecha, que se sigue hasta los 2,0 Km., para coger entonces el vehículo T.T., hasta los 3,0 Km., donde aparece una senda que lleva a una 1º divisoria, donde se toma otra senda a la derecha que cruza dos barrancos y permite acceder al vértice por su parte N. en 45 minutos. Hay que preparar la senda.2º : Saliendo de Salinas por la carretera A-402 hacia la carretera C-3213 de Monóvar a Pinoso, a 0,3 Km. del P.K. 6 sale un camino asfaltado que se toma, hasta los 0,9 Km., para coger otro camino a la izquierda que va a la casa de Don Pedro, a 2,2 Km., donde girando a la derecha, con vehículo T.T., se llega a 3,6 Km., para coger la senda. Es imprescindible llevar práctico.

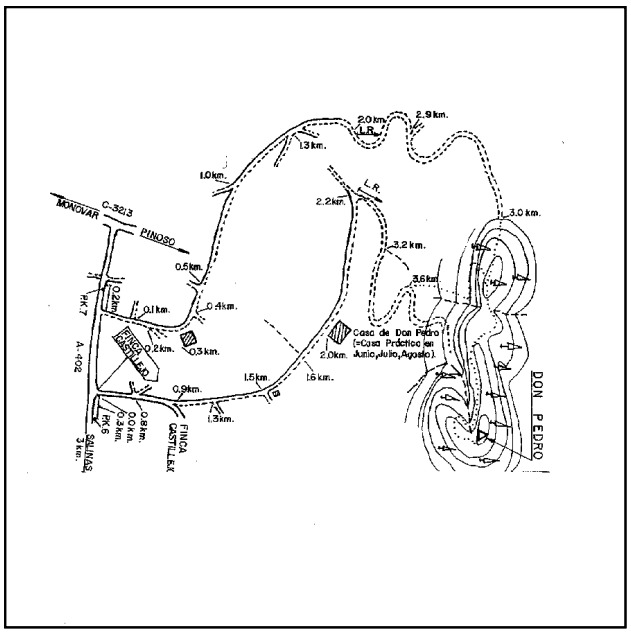

Horizonte GPS:

Despejado

Observaciones:

Estado: 01 de diciembre de 2008
Pilar: Bueno **Base:** Bueno
Informe del estado del Vértice: InfoRG.pdf

CF: Centrado Forzado. CP: Cabeza Pilar. BP: Base Pilar. CN: Clavo Nivelado. CS: Clavo Suelo.
@ anulado, © no pertenece a bloque de compensación, ® recrecido, reparado o reconstruido.

GOBIERNO DE ESPAÑA
MINISTERIO DE TRANSPORTES, MOVILIDAD Y AGENDA URBANA

Instituto Geográfico Nacional 1870-2020

Red de Infraestructuras Geodésicas

Subdirección General de Astronomía y Geodesia

Cartografía de situación

21-jun-2025
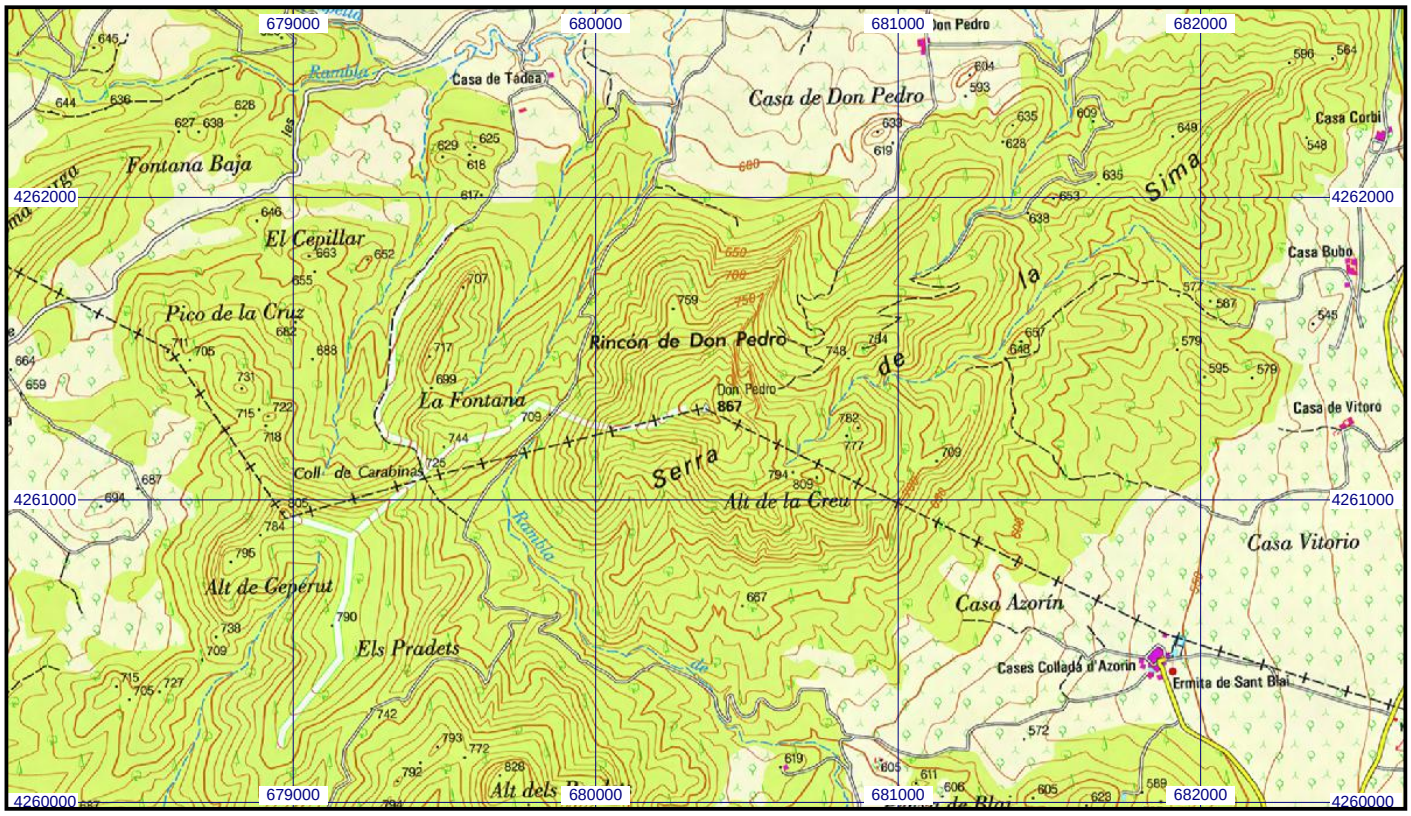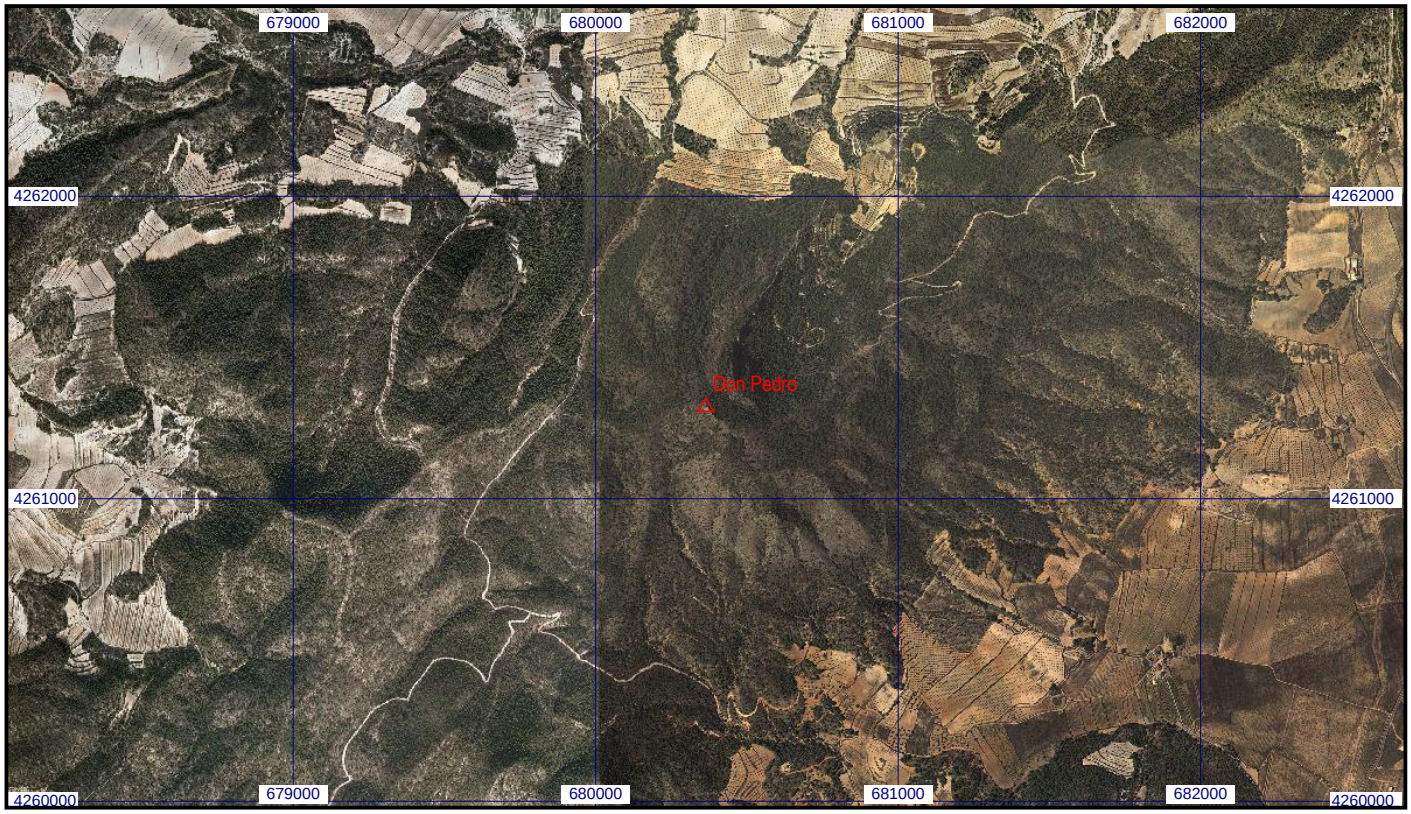
Escala 1:25.000 | **087078 Don Pedro** | **Coordenadas ETRS89. Huso 30**