GOBIERNO DE ESPAÑA · MINISTERIO DE TRANSPORTES Y MOVILIDAD SOSTENIBLE · INSTITUTO GEOGRÁFICO NACIONAL

Red de Infraestructuras Geodésicas

Subdirección General de Astronomía y Geodesia

Reseña Vértice Geodésico

1-abr-2024

Número.....: **87022**
Nombre.....: **Solsia**
Municipios: Jumilla
Provincias: Murcia
Fecha de Construcción.....: 14 de agosto de 1982
Pilar sin centrado forzado..: 1,20 m **de alto,** 0,30 m **de diámetro.**
Último cuerpo.....: 0,30 m **de alto,** 1,00 m **de ancho.**
Total cuerpos.....: 2 **de** 1,30 m **de alto.**

Coordenadas Geográficas:

Sistema de Ref.:	ED 50	ETRS89
Longitud.....:	- 1° 06' 15,8593"	- 1° 06' 20,22465" ±0.051 m
Latitud.....:	38° 22' 37,0151"	38° 22' 32,64350" ±0.063 m
Alt. Elipsoidal...:		740,470 m ±0.074 (BP)
Cálculos:	01 de octubre de 1991	01 de noviembre de 2009
		Elipse de error al 95% de confianza.

Coordenadas UTM. Huso 30 :

Sistema de Ref.:	ED 50	ETRS89
X.....:	665587,06 m	665476,481 m
Y.....:	4249411,40 m	4249203,505 m
Factor escala....:	0,999937656	0,999937229
Convergencia...:	1° 10' 38"	1° 10' 35"

Altitud sobre el nivel medio del mar: 690,044 m. (BP)

Situación:

Situado en una cresta rocosa al N. del pueblo Torre del Rico, en un lugar denominado "Solana de la Raja".

Acceso:

Desde el pueblo de Jumilla se toma la carretera comarcal C-3213 en dirección al pueblo de Pinoso. En el P.K. 47,6 sale un camino con cartel indicador "Torre del Rico", que se toma. Considerando como origen de distancias el arranque de este camino en la carretera, a los 4.000 m., poco antes de llegar a Torre del Rico, sale hacia la izquierda un camino, entre almendros, por el que se sigue. En el tramo siguiente se deja una casa a la izquierda y otra a la derecha. A los 4.200 m. cruza un camino y se sigue de frente, también de ese punto sale un camino que va a la casa que queda a la derecha, en ese tramo. A los 4.400 m. se deja una casa a la derecha y un poco antes se ha dejado un camino, también se deja el camino que hay de frente, tomando el que sale a la izquierda. A los 4.700 m. sale a cada lado un camino, tomándose el de la izquierda y a los 5.100 m. se llega al pie del monte, donde se deja el vehículo. Desde este punto, a pie, monte a través, se sube al vértice en 10 minutos. El recorrido es apto para caballerías.

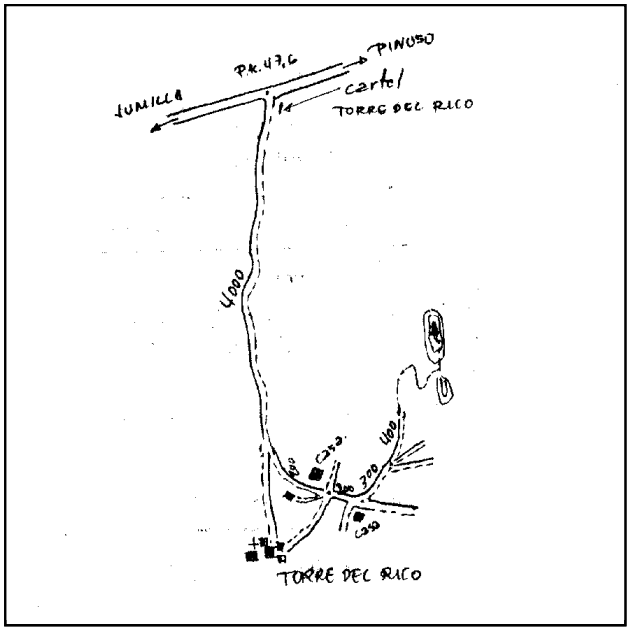

Horizonte GPS:

Despejado

Observaciones:

Informe del estado del Vértice: InfoRG.pdf

CF: Centrado Forzado. CP: Cabeza Pilar. BP: Base Pilar. CN: Clavo Nivelado. CS: Clavo Suelo.
@ anulado, © no pertenece a bloque de compensación, ® recrecido, reparado o reconstruido.

GOBIERNO DE ESPAÑA
MINISTERIO DE TRANSPORTES, MOVILIDAD Y AGENDA URBANA

Instituto Geográfico Nacional 1870 - 2020

Red de Infraestructuras Geodésicas

Subdirección General de Astronomía y Geodesia

Cartografía de situación

1-abr-2024
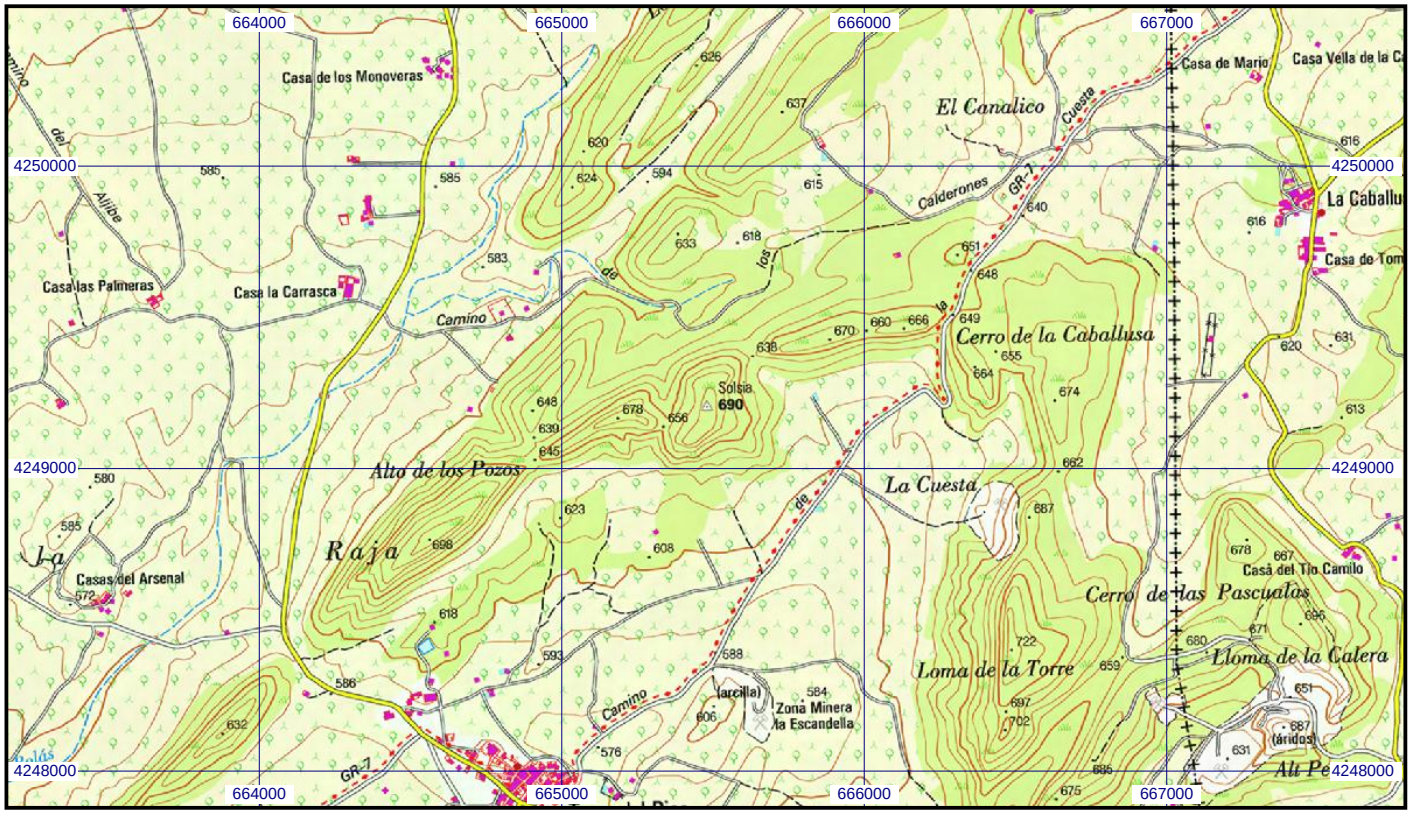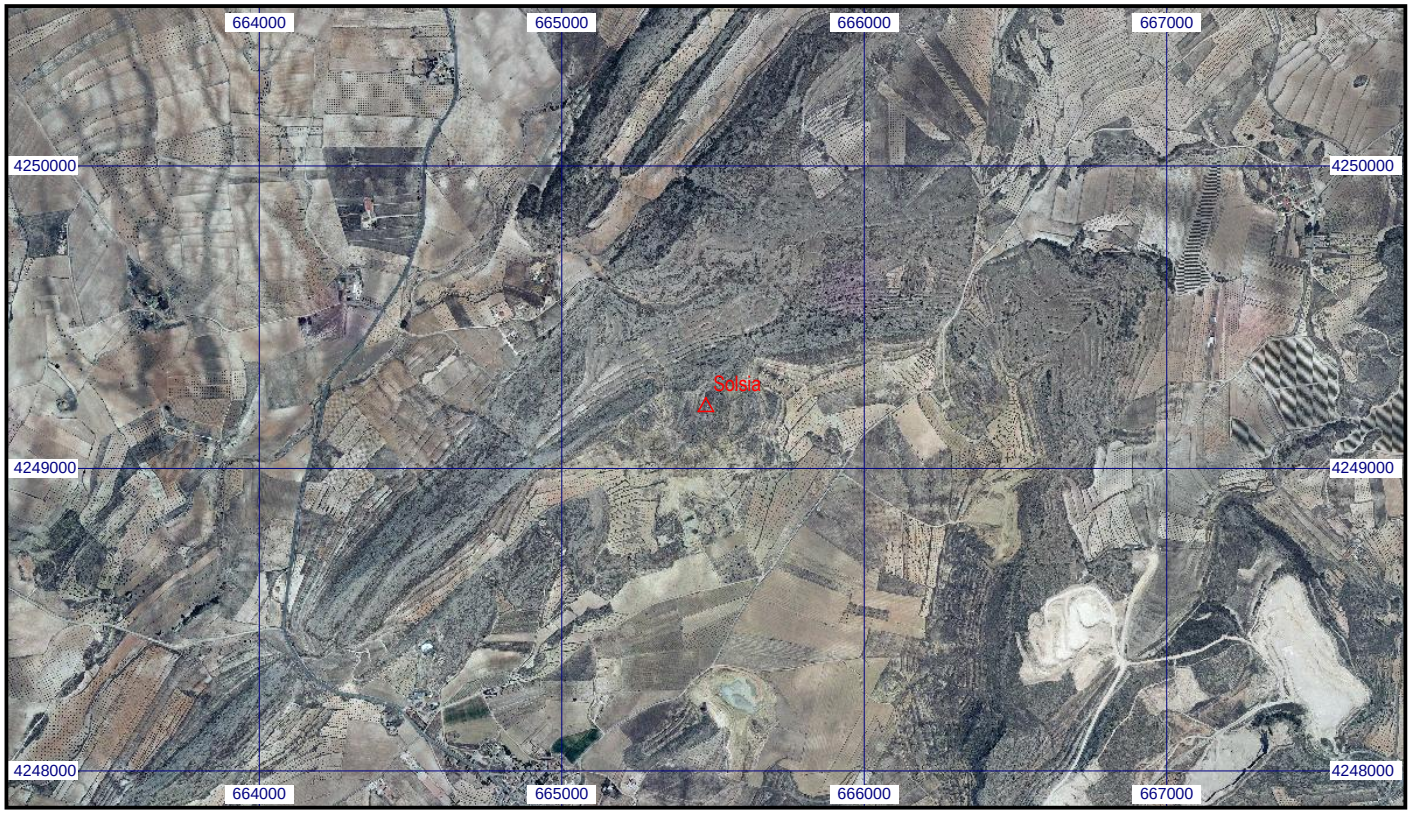
Escala 1:25.000 | **087022 Solsia** | **Coordenadas ETRS89. Huso 30**