GOBIERNO DE ESPAÑA | MINISTERIO DE TRANSPORTES Y MOVILIDAD SOSTENIBLE | INSTITUTO GEOGRÁFICO NACIONAL

Red de Infraestructuras Geodésicas

Subdirección General de Astronomía y Geodesia

Reseña Vértice Geodésico

21-jun-2025

Número.....: **86716**
Nombre.....: **Entredicho**
Municipios: Elche de la Sierra
Provincias: Albacete
Fecha de Construcción.....: 29 de septiembre de 1988
Pilar sin centrado forzado..: 1,20 m **de alto,** 0,30 m **de diámetro.**
Último cuerpo.....: 0,20 m **de alto,** 1,00 m **de ancho.**
Total cuerpos.....: 1 **de** 0,20 m **de alto.**

Coordenadas Geográficas:

Sistema de Ref.:	ED 50	ETRS89
Longitud.....:	- 2° 07' 03,8767"	- 2° 07' 08,35738" ±0.063 m
Latitud.....:	38° 26' 47,9872"	38° 26' 43,60128" ±0.068 m
Alt. Elipsoidal...:		1001,465 m ±0.066 (BP)
Cálculos:	01 de junio de 1992	01 de noviembre de 2009

Elipse de error al 95% de confianza.

Coordenadas UTM. Huso 30 :

Sistema de Ref.:	ED 50	ETRS89
X.....:	576991,74 m	576880,963 m
Y.....:	4255814,79 m	4255607,458 m
Factor escala....:	0,999672994	0,999672789
Convergencia...:	0° 32' 55"	0° 32' 52"

Altitud sobre el nivel medio del mar: 949,317 m. (BP)

Situación:

Situado en el cerro conocido con el nombre de Peña del Entredicho.

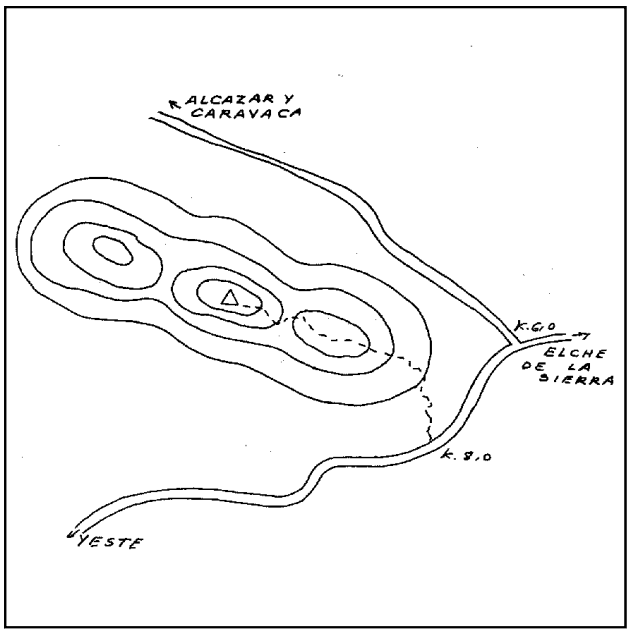

Acceso:

Partiendo de Elche de la Sierra, por la carretera de Jaén y Yeste, a los 6,0 Km. se sigue recto en dirección a Yeste. A los 8,0 Km. se deja el vehículo a la izquierda de la carretera, en un pequeño rellano antes de una curva a la derecha. La señal se encuentra en el monte de la derecha, en el 2º montículo. Subiendo por la divisoria, andando, en 20 minutos se llega a la señal.

Horizonte GPS:

Despejado

Observaciones:

Informe del estado del Vértice: InfoRG.pdf

CF: Centrado Forzado. CP: Cabeza Pilar. BP: Base Pilar. CN: Clavo Nivelado. CS: Clavo Suelo.
@ anulado, © no pertenece a bloque de compensación, ® recrecido, reparado o reconstruido.

Cartografía de situación

21-jun-2025
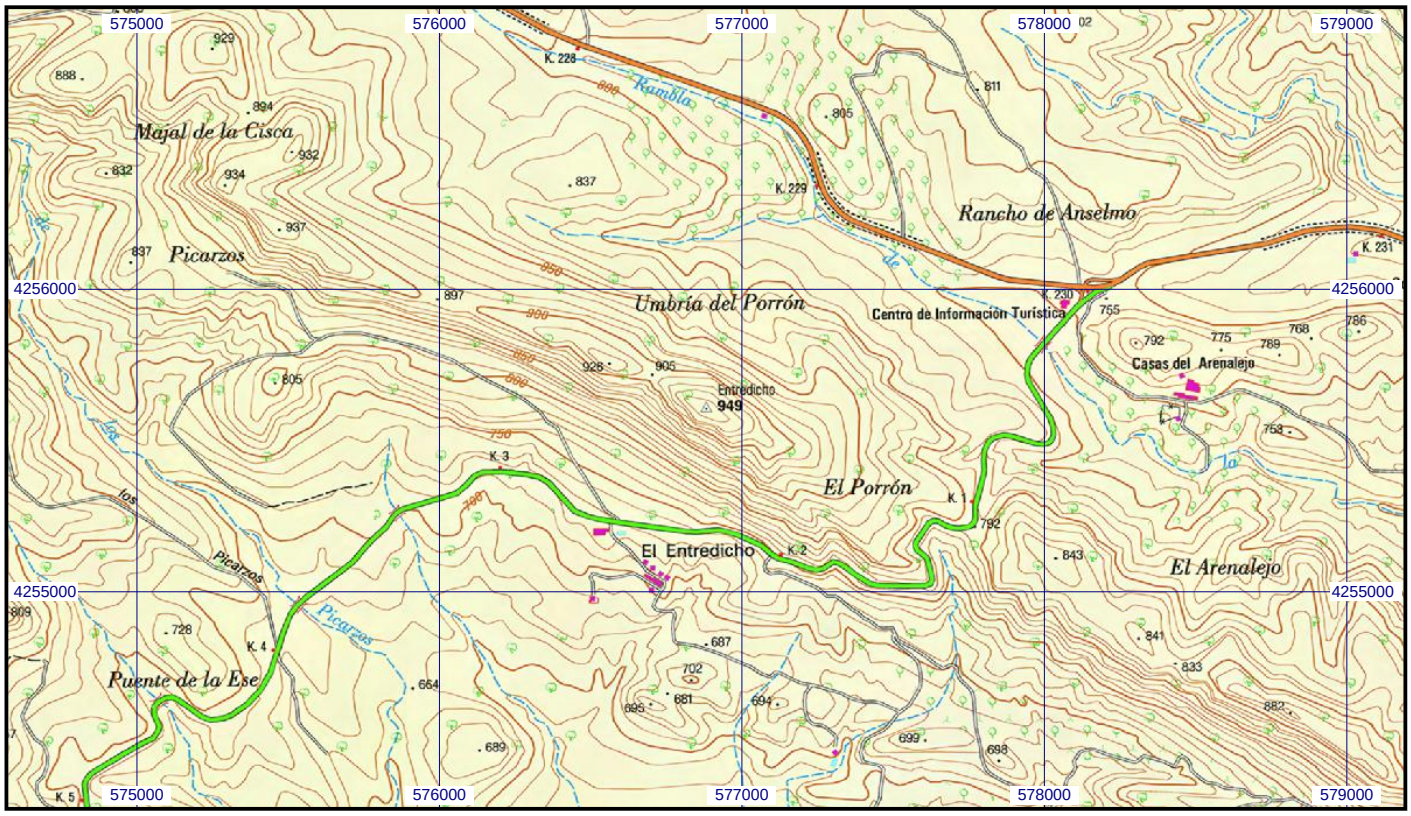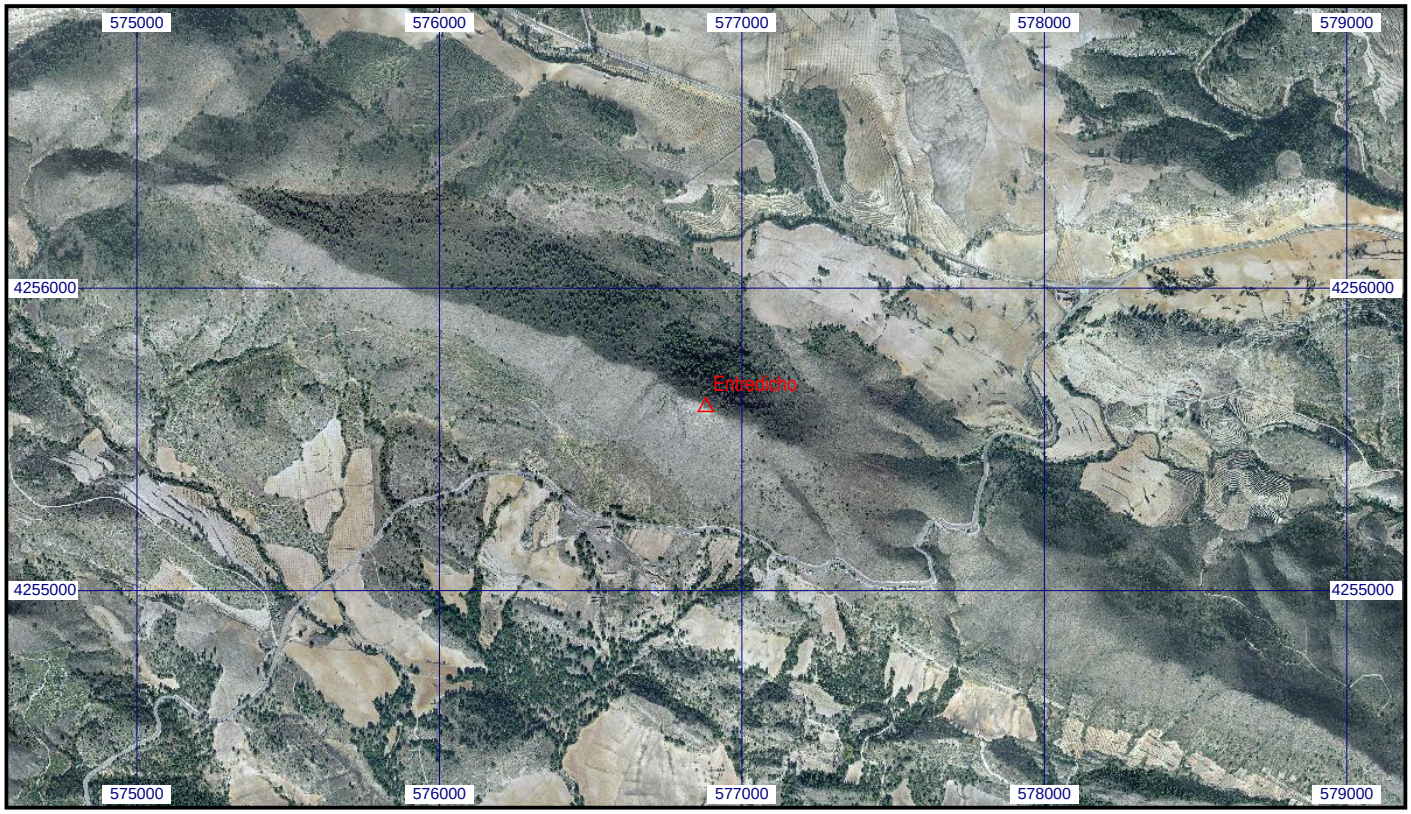
Escala 1:25.000 | **086716 Entredicho** | **Coordenadas ETRS89. Huso 30**