GOBIERNO DE ESPAÑA | MINISTERIO DE TRANSPORTES Y MOVILIDAD SOSTENIBLE | INSTITUTO GEOGRÁFICO NACIONAL

Red de Infraestructuras Geodésicas

Subdirección General de Astronomía y Geodesia

Reseña Vértice Geodésico

1-abr-2024

Número.....: **84135**
Nombre.....: **Muleto**
Municipios: Paterna del Madera
Provincias: Albacete
Fecha de Construcción.....: 14 de septiembre de 1988
Pilar sin centrado forzado..: 1,20 m **de alto,** 0,30 m **de diámetro.**
Último cuerpo.....: 0,20 m **de alto,** 1,00 m **de ancho.**
Total cuerpos.....: 1 **de** 0,20 m **de alto.**

Coordenadas Geográficas:

Sistema de Ref.:	**ED 50**	**ETRS89**
Longitud.....:	- 2° 24' 25,6895"	- 2° 24' 30,19855" ±0.068 m
Latitud.....:	38° 35' 27,9215"	38° 35' 23,53166" ±0.056 m
Alt. Elipsoidal...:		1629,826 m ±0.066 (BP)
Cálculos:	01 de junio de 1992	01 de noviembre de 2009
		Elipse de error al 95% de confianza.

Coordenadas UTM. Huso 30 :

Sistema de Ref.:	**ED 50**	**ETRS89**
X.....:	551633,83 m	551523,309 m
Y.....:	4271639,08 m	4271431,529 m
Factor escala....:	0,999632828	0,999632690
Convergencia...:	0° 22' 11"	0° 22' 08"

Altitud sobre el nivel medio del mar: 1576,439 m. (BP)

Situación:

Situado en la Sierra de Alcaraz, en lo alto del risco conocido con ese nombre. Es M-3T: Alcaraz, Peñascosa y Paterna del Madera. Terreno de rocas y tierra.

Acceso:

Por la carretera C-415, de Ciudad Real a Murcia, partiendo de Riópar hacia Alcaraz, en el P.K. 169,050, se toma a la derecha una pista forestal, en buen estado, durante 1,6 Km., hasta el collado de la Cañada de la Mina, donde se deja el vehículo, aunque la pista continúa. Se sigue a pie, por la loma de la izquierda, tomando la cresta por una senda que conduce al vértice en 15 minutos (700 m.).

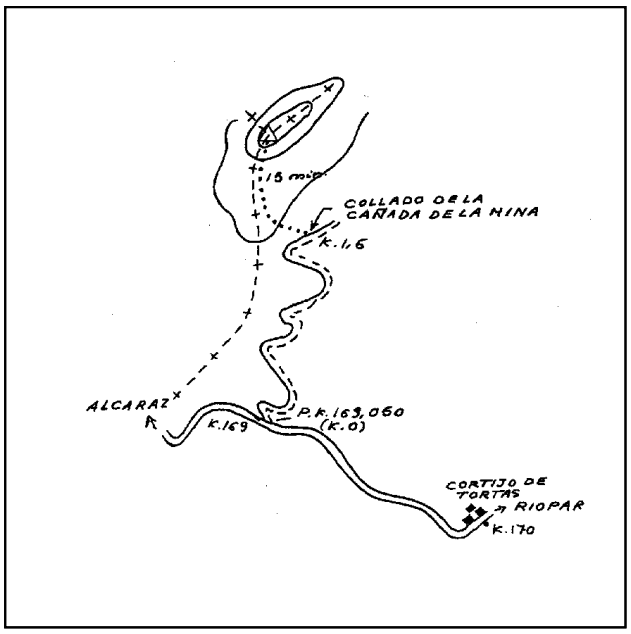

Horizonte GPS:

Despejado

Observaciones:

Informe del estado del Vértice: InfoRG.pdf

CF: Centrado Forzado. CP: Cabeza Pilar. BP: Base Pilar. CN: Clavo Nivelado. CS: Clavo Suelo.
@ anulado, © no pertenece a bloque de compensación, ® recrecido, reparado o reconstruido.

GOBIERNO DE ESPAÑA
MINISTERIO DE TRANSPORTES, MOVILIDAD Y AGENDA URBANA

Instituto Geográfico Nacional 1870-2020

Red de Infraestructuras Geodésicas

Subdirección General de Astronomía y Geodesia

Cartografía de situación

1-abr-2024
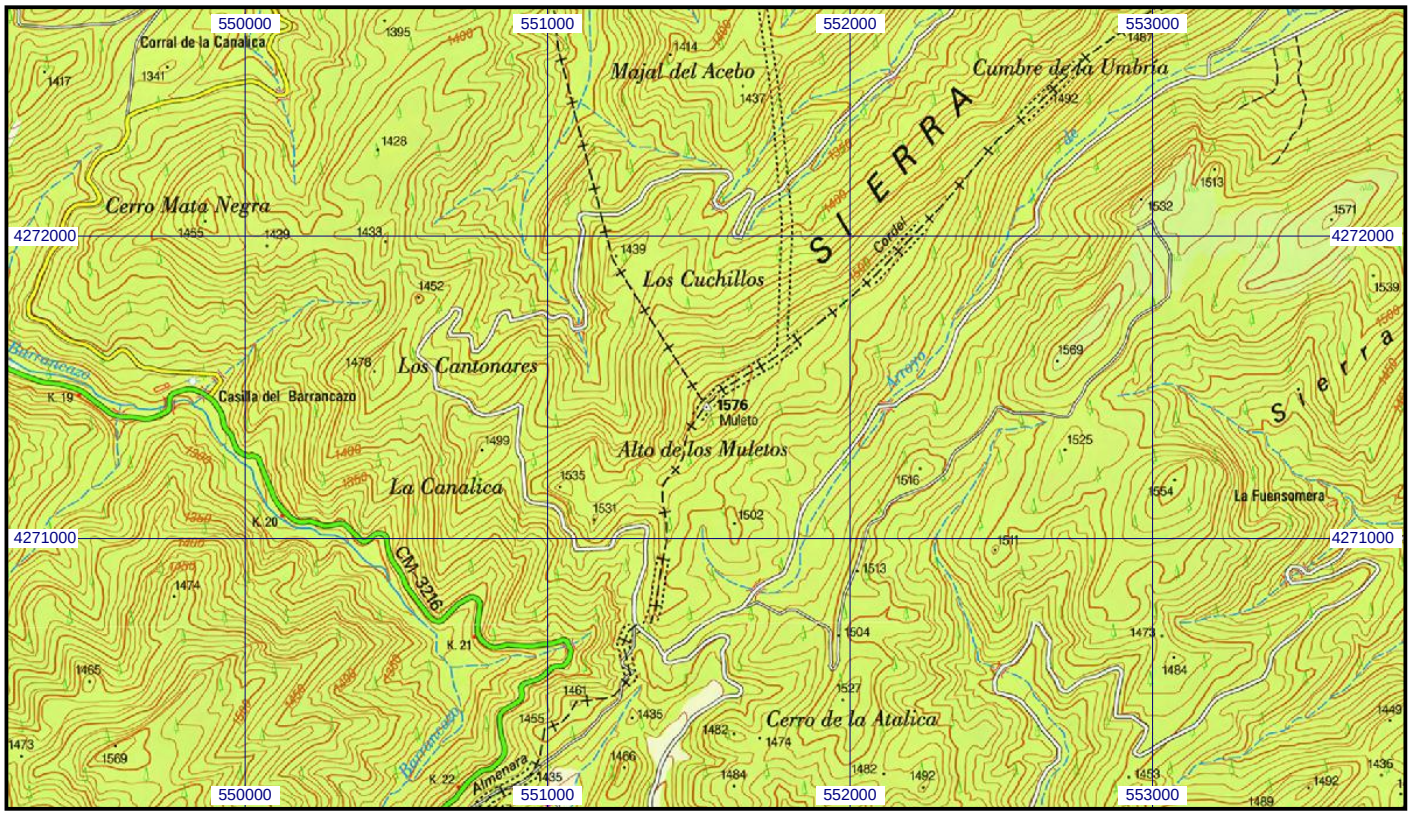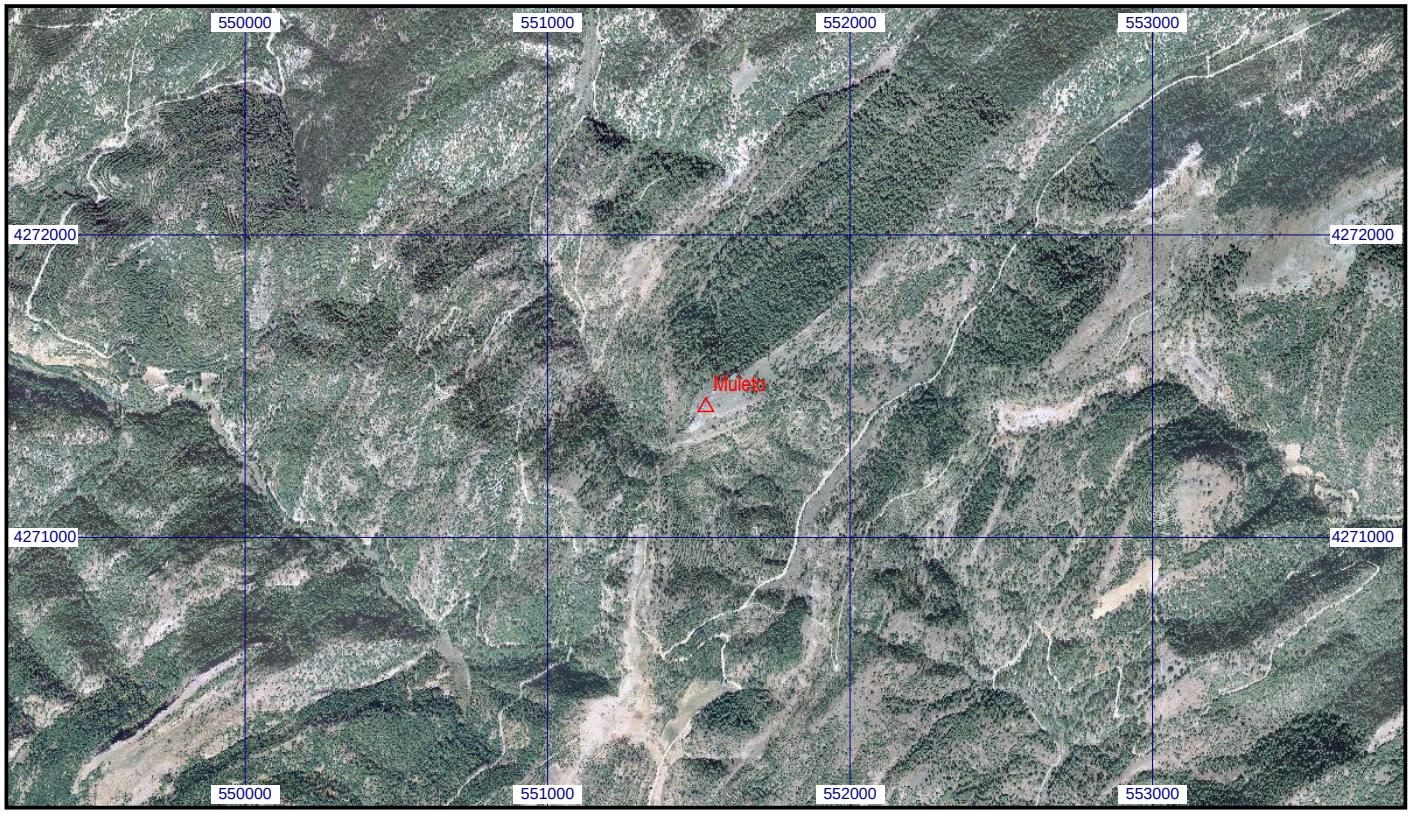
Escala 1:25.000 | **084135 Muleto** | **Coordenadas ETRS89. Huso 30**