GOBIERNO DE ESPAÑA — MINISTERIO DE TRANSPORTES Y MOVILIDAD SOSTENIBLE — INSTITUTO GEOGRÁFICO NACIONAL

Red de Infraestructuras Geodésicas

Subdirección General de Astronomía y Geodesia

Reseña Vértice Geodésico

21-jun-2025

Número.....: **83726**
Nombre.....: **Acebuchal**
Municipios: Calzada de Calatrava
Provincias: Ciudad Real
Fecha de Construcción.....: 01 de septiembre de 1990
Pilar sin centrado forzado..: 1,20 m **de alto,** 0,30 m **de diámetro.**
Último cuerpo.....: 1,50 m **de alto,** 1,00 m **de ancho.**
Total cuerpos.....: 1 **de** 1,50 m **de alto.**

Coordenadas Geográficas:

Sistema de Ref.:	ED 50	ETRS89
Longitud.....:	- 3° 46' 01,9124"	- 3° 46' 06,57738" ±0.073 m
Latitud.....:	38° 36' 22,9018"	38° 36' 18,48301" ±0.082 m
Alt. Elipsoidal...:		1024,677 m ±0.085 (BP)
Cálculos:	01 de diciembre de 1992	01 de noviembre de 2009

Elipse de error al 95% de confianza.

Coordenadas UTM. Huso 30 :

Sistema de Ref.:	ED 50	ETRS89
X.....:	433197,02 m	433086,052 m
Y.....:	4273446,24 m	4273239,390 m
Factor escala....:	0,999654950	0,999655137
Convergencia...:	- 0° 28' 43"	- 0° 28' 46"

Altitud sobre el nivel medio del mar: 971,596 m. (BP)

Situación:

Situado en lo alto del cerro de Acebuchal, sobre una peña y en terreno de monte bajo.

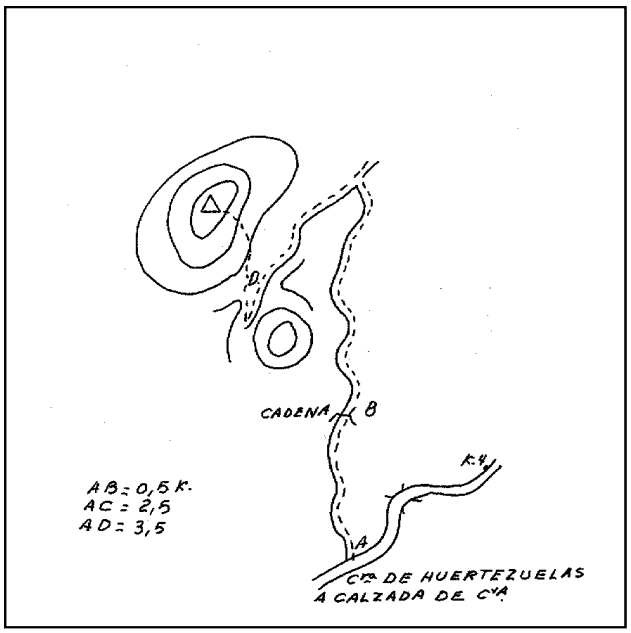

Acceso:

De la carretera de Calzada de Calatrava a Huertezuelas, P.K. 4,750, sale a la derecha, hacia el N.O., un camino. Se toma por él y después de rebasar una cadena, normalmente abierta, y recorrer unos 2,5 Km., se llega a un cruce de caminos, se gira a la izquierda, hacia el S.O., como 1 Km. más y se llega a un collado, donde se deja el vehículo. Se sigue a pie hasta el vértice, tardándose en llegar unos 45 minutos.

Observaciones:

Horizonte GPS:

Despejado

CF: Centrado Forzado. CP: Cabeza Pilar. BP: Base Pilar. CN: Clavo Nivelado. CS: Clavo Suelo.
@ anulado, © no pertenece a bloque de compensación, ® recrecido, reparado o reconstruido.

Informe del estado del Vértice: InfoRG.pdf

GOBIERNO DE ESPAÑA
MINISTERIO DE TRANSPORTES, MOVILIDAD Y AGENDA URBANA

Instituto Geográfico Nacional 1870-2020

Red de Infraestructuras Geodésicas

Subdirección General de Astronomía y Geodesia

Cartografía de situación

21-jun-2025
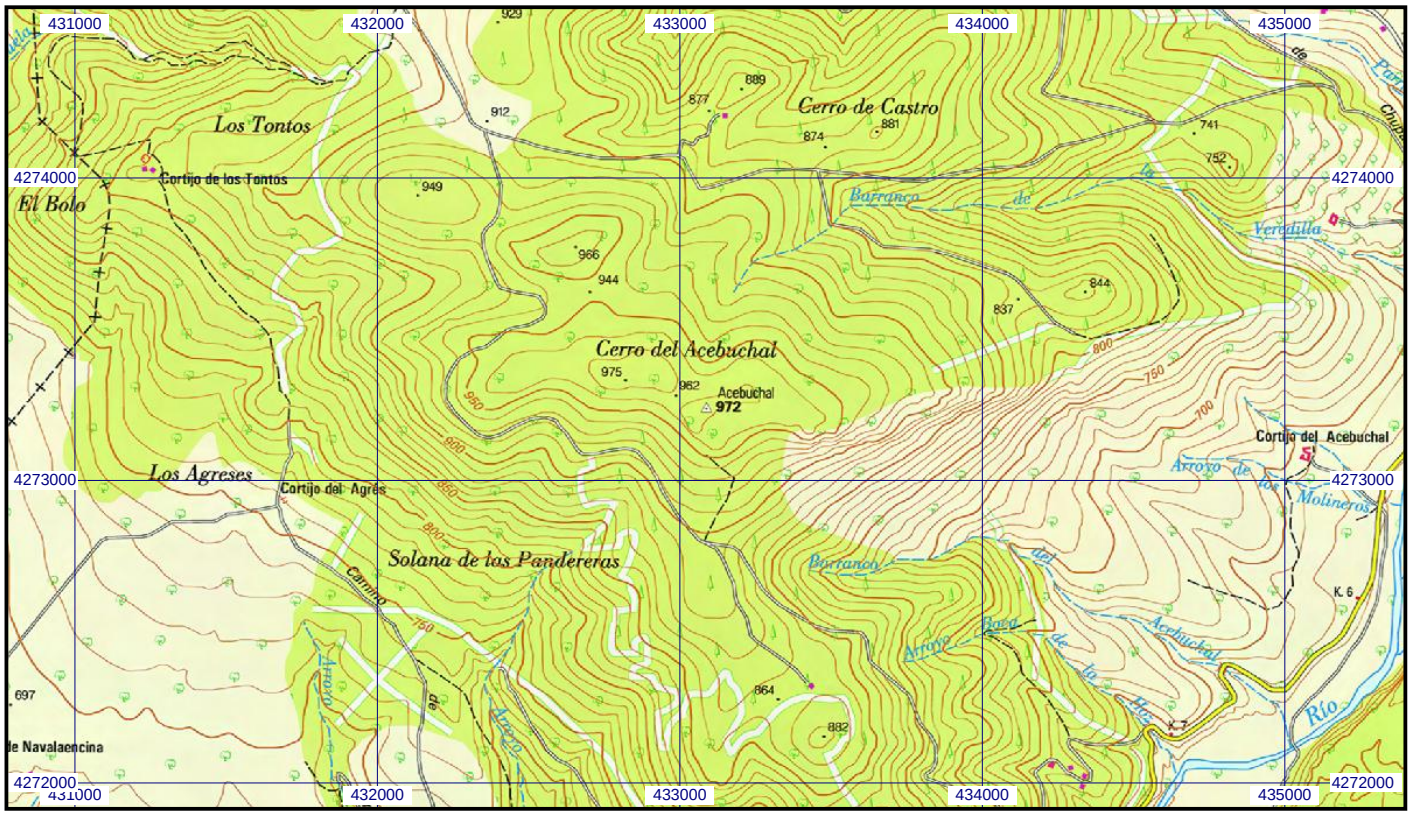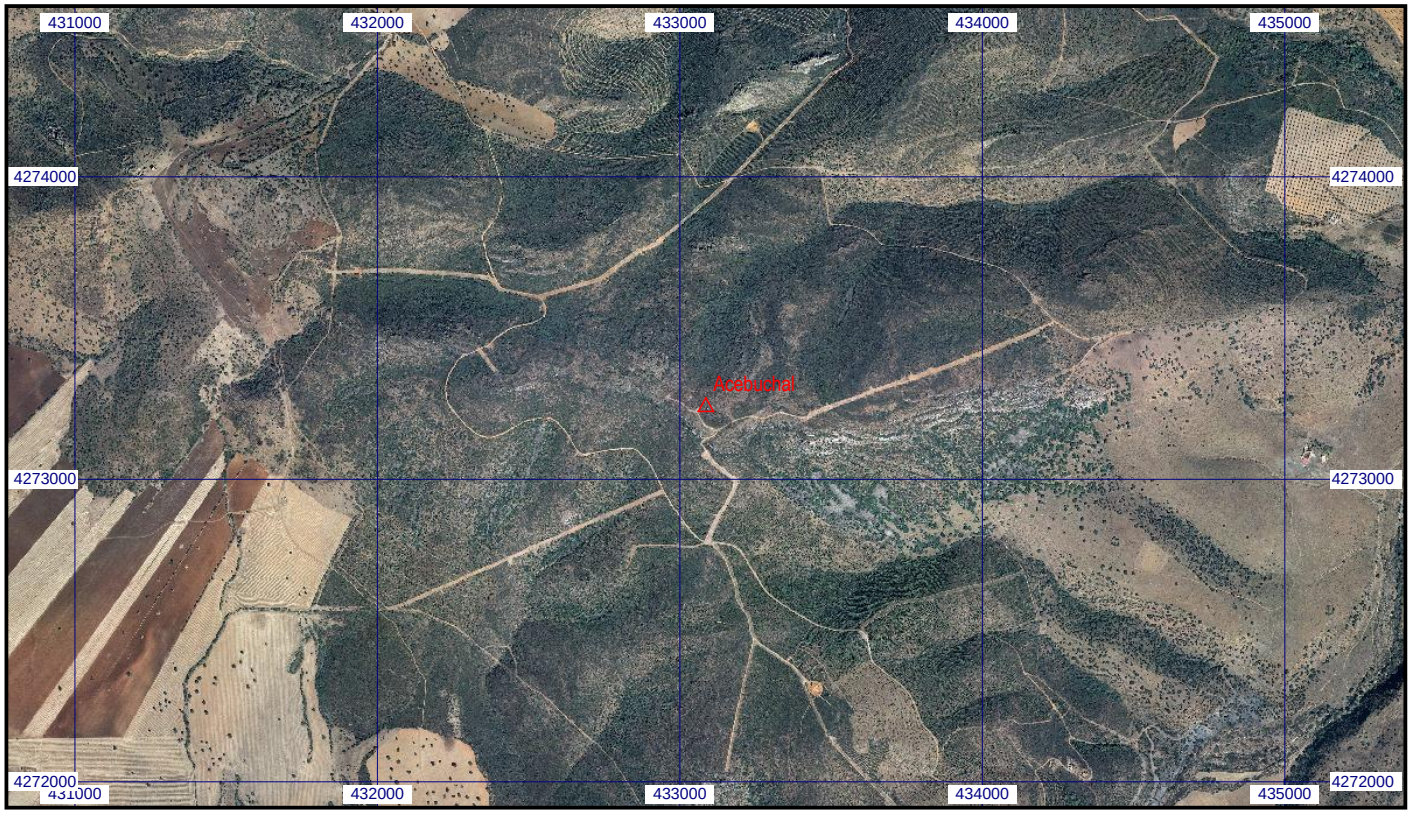
Escala 1:25.000 | **083726 Acebuchal** | **Coordenadas ETRS89. Huso 30**