GOBIERNO DE ESPAÑA | MINISTERIO DE TRANSPORTES Y MOVILIDAD SOSTENIBLE | INSTITUTO GEOGRÁFICO NACIONAL

Red de Infraestructuras Geodésicas

Subdirección General de Astronomía y Geodesia

Reseña Vértice Geodésico

21-jun-2025

Número.....: **82861**
Nombre.....: **Sierra Caliza**
Municipios: La Parra
Provincias: Badajoz
Fecha de Construcción.....: 02 de agosto de 1974
Pilar sin centrado forzado..: 1,20 m **de alto,** 0,30 m **de diámetro.**
Último cuerpo.....: 0,20 m **de alto,** 1,00 m **de ancho.**
Total cuerpos.....: 2 **de** 1,20 m **de alto.**



Coordenadas Geográficas:

Sistema de Ref.:	ED 50	ETRS89
Longitud.....:	- 6° 38' 11,4092"	- 6° 38' 16,27365" ±0.104 m
Latitud.....:	38° 31' 24,2594"	38° 31' 19,78709" ±0.09 m
Alt. Elipsoidal...:		788,022 m ±0.082 (BP)
Cálculos:	01 de abril de 1988	01 de noviembre de 2009

Elipse de error al 95% de confianza.

Coordenadas UTM. Huso 29 :

Sistema de Ref.:	ED 50	ETRS89
X.....:	706047,72 m	705924,208 m
Y.....:	4266609,63 m	4266397,283 m
Factor escala....:	1,000122823	1,000122235
Convergencia...:	1° 28' 21"	1° 28' 18"

Altitud sobre el nivel medio del mar: 732,882 m. (BP)

Situación:

Situado en la parte más alta de la Sierra Caliza, a 1 Km. al O. de La Parra y a unos 600 m. de la carretera que va a Salvatierra.

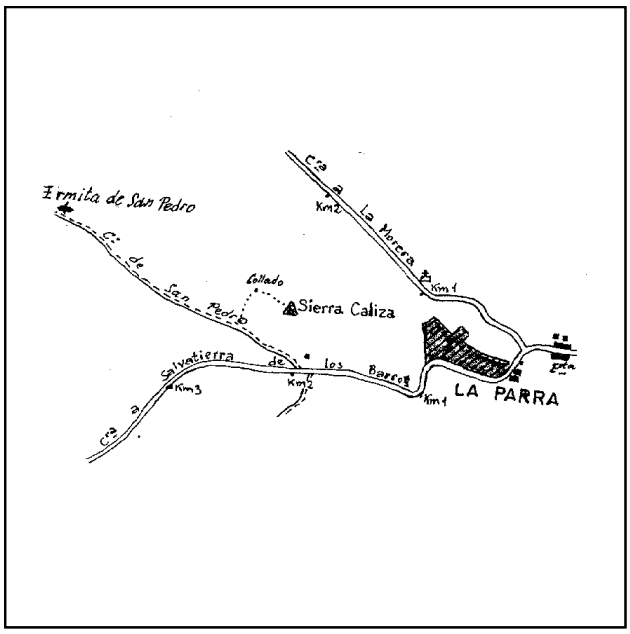

Acceso:

Desde La Parra, por la carretera a Salvatierra de los Barros hasta el Km. 2, donde se sigue a la derecha por el camino de la Ermita de San Pedro. A los 500 m. se deja el vehículo y, a pie, hacia la derecha, se sube hasta el collado y después por la cuerda en dirección E. hasta la señal, tardando unos 25 minutos.

Observaciones:

Horizonte GPS:

Despejado

CF: Centrado Forzado. CP: Cabeza Pilar. BP: Base Pilar. CN: Clavo Nivelado. CS: Clavo Suelo.
@ anulado, © no pertenece a bloque de compensación, ® recrecido, reparado o reconstruido.

Informe del estado del Vértice: InfoRG.pdf

GOBIERNO DE ESPAÑA
MINISTERIO DE TRANSPORTES, MOVILIDAD Y AGENDA URBANA

Red de Infraestructuras Geodésicas

Subdirección General de Astronomía y Geodesia

Cartografía de situación

21-jun-2025
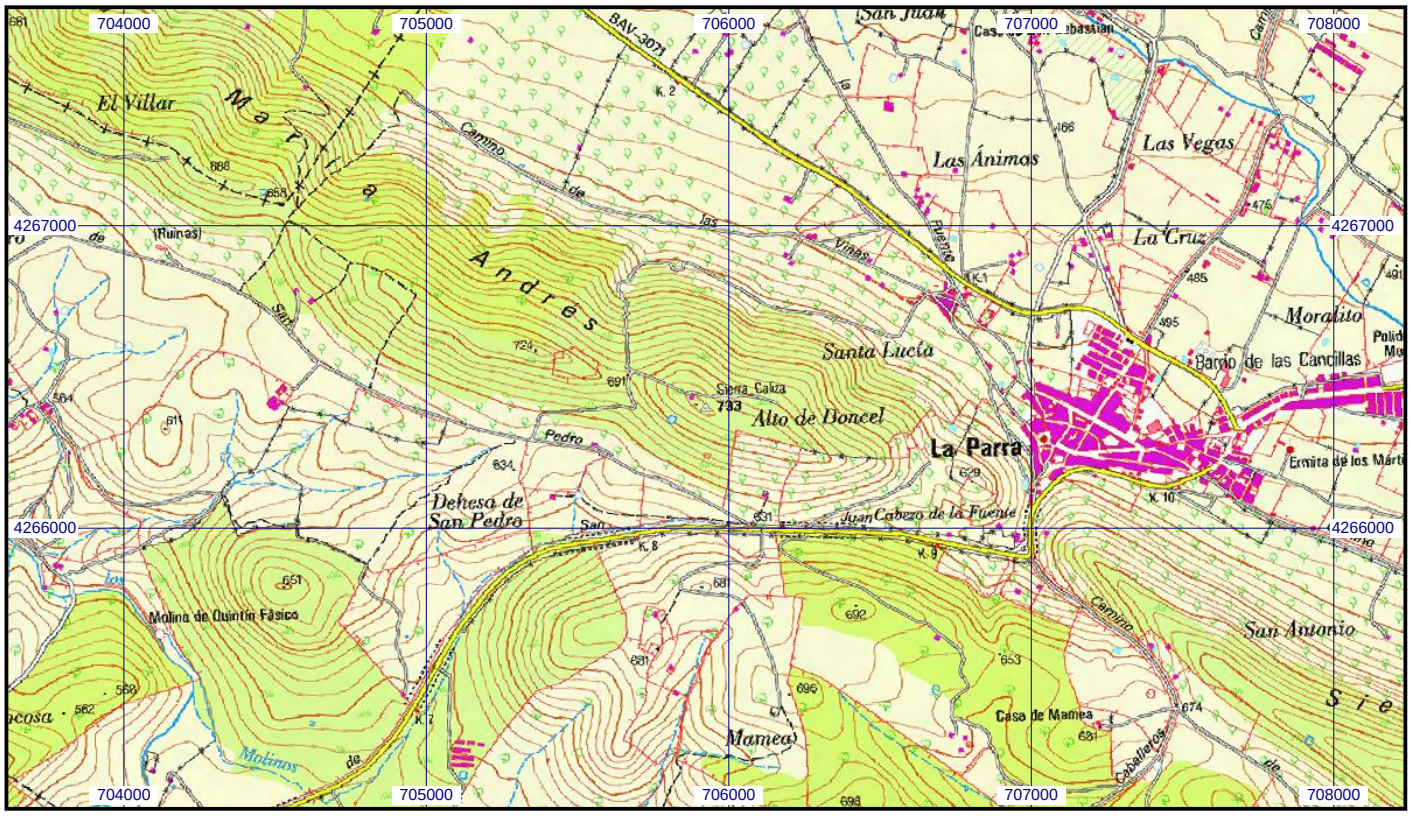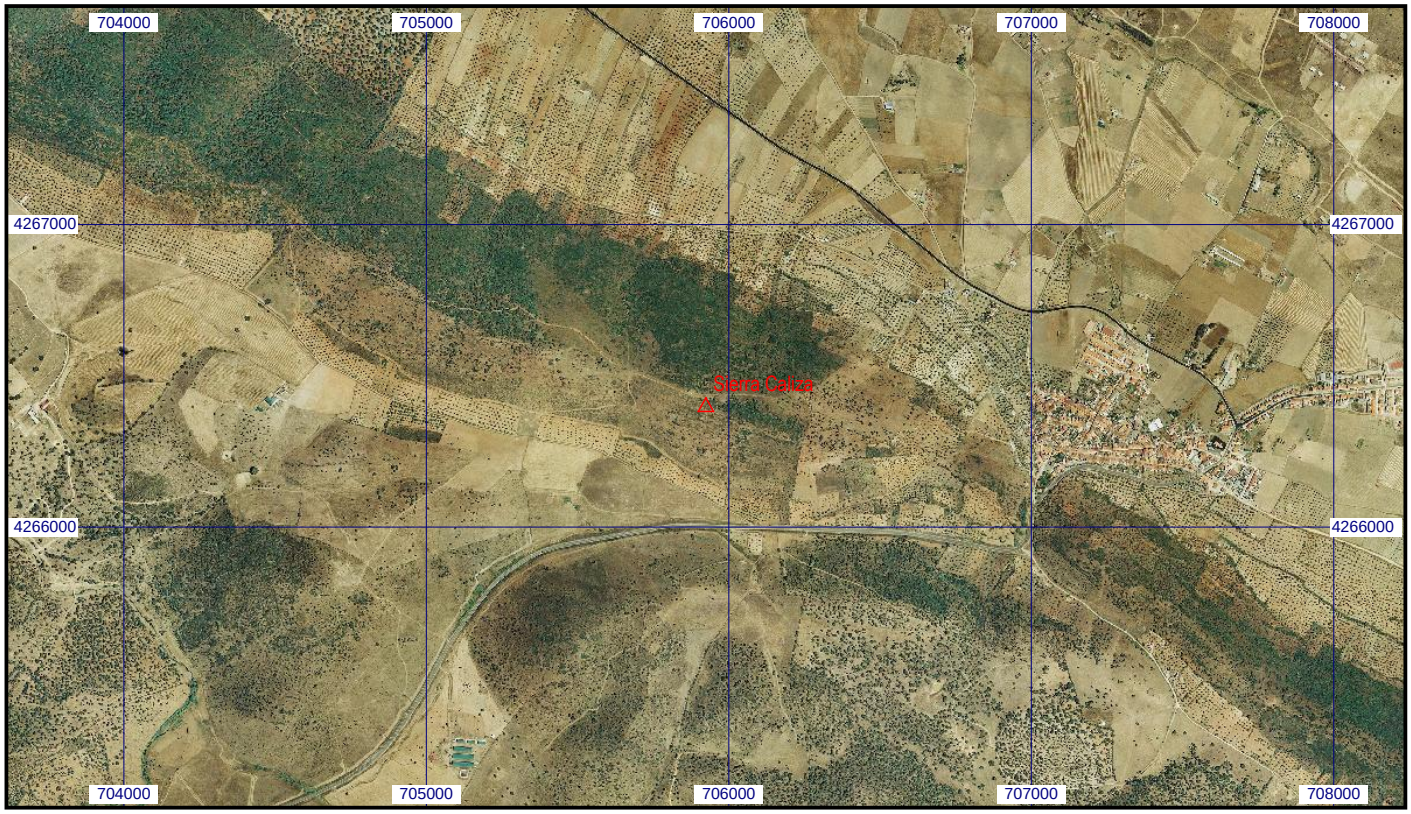
Escala 1:25.000 | **082861 Sierra Caliza** | **Coordenadas ETRS89. Huso 29**