GOBIERNO DE ESPAÑA | MINISTERIO DE TRANSPORTES Y MOVILIDAD SOSTENIBLE | INSTITUTO GEOGRÁFICO NACIONAL

Red de Infraestructuras Geodésicas

Subdirección General de Astronomía y Geodesia

Reseña Vértice Geodésico

21-jun-2025

Número.....: **82808**
Nombre.....: **Cañada Honda@**
Municipios: Almendral
Provincias: Badajoz
Fecha de Construcción.....: 27 de julio de 1974
Pilar sin centrado forzado..: 1,20 m **de alto,** 0,30 m **de diámetro.**
Último cuerpo.....: 1,50 m **de alto,** 1,00 m **de ancho.**
Total cuerpos.....: 1 **de** 1,50 m **de alto.**



Coordenadas Geográficas:

Sistema de Ref.:	ED 50	ETRS89
Longitud.....:	- 6° 50' 31,7378"	- 6° 50' 36,61526" ±0.09 m
Latitud.....:	38° 38' 23,4324"	38° 38' 18,96048" ±0.106 m
Alt. Elipsoidal...:		423,634 m ±0.089 (BP)
Cálculos:	01 de abril de 1988	01 de noviembre de 2009
		Elipse de error al 95% de confianza.

Coordenadas UTM. Huso 29 :

Sistema de Ref.:	ED 50	ETRS89
X.....:	687813,93 m	687690,815 m
Y.....:	4279091,39 m	4278878,974 m
Factor escala....:	1,000034367	1,000033830
Convergencia...:	1° 20' 52"	1° 20' 49"

Altitud sobre el nivel medio del mar: 368,741 m. (BP)

- - ; El vértice ha sido anulado.

Situación:

Situado en la parte más alta del cerro Cañada Honda, en terrenos del cortijo El Rubio.

Acceso:

Desde Almendral, por la carretera a Valverde de Leganés hasta el Km. 78, donde a la derecha hay un portón blanco, que es la entrada a l cortijo El Rubio, se pasa y, siguiendo el carril, se llega hasta media ladera, se deja el vehículo y, a pie, se llega al vértice en cinco minutos.

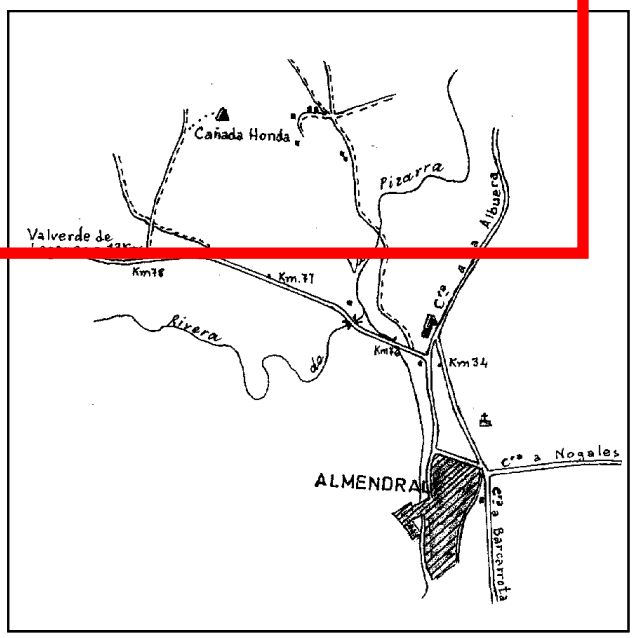

Horizonte GPS:

Despejado

Observaciones:

Comunican del CNIG (30/09/99) que la señal está inclinada, por lo que se decide su baja con la misma fecha.

Informe del estado del Vértice: InfoRG.pdf

CF: Centrado Forzado. CP: Cabeza Pilar. BP: Base Pilar. CN: Clavo Nivelado. CS: Clavo Suelo.
@ anulado, © no pertenece a bloque de compensación, ® recrecido, reparado o reconstruido.

GOBIERNO DE ESPAÑA
MINISTERIO DE TRANSPORTES, MOVILIDAD Y AGENDA URBANA

Instituto Geográfico Nacional 1870-2020

Red de Infraestructuras Geodésicas

Subdirección General de Astronomía y Geodesia

Cartografía de situación

21-jun-2025
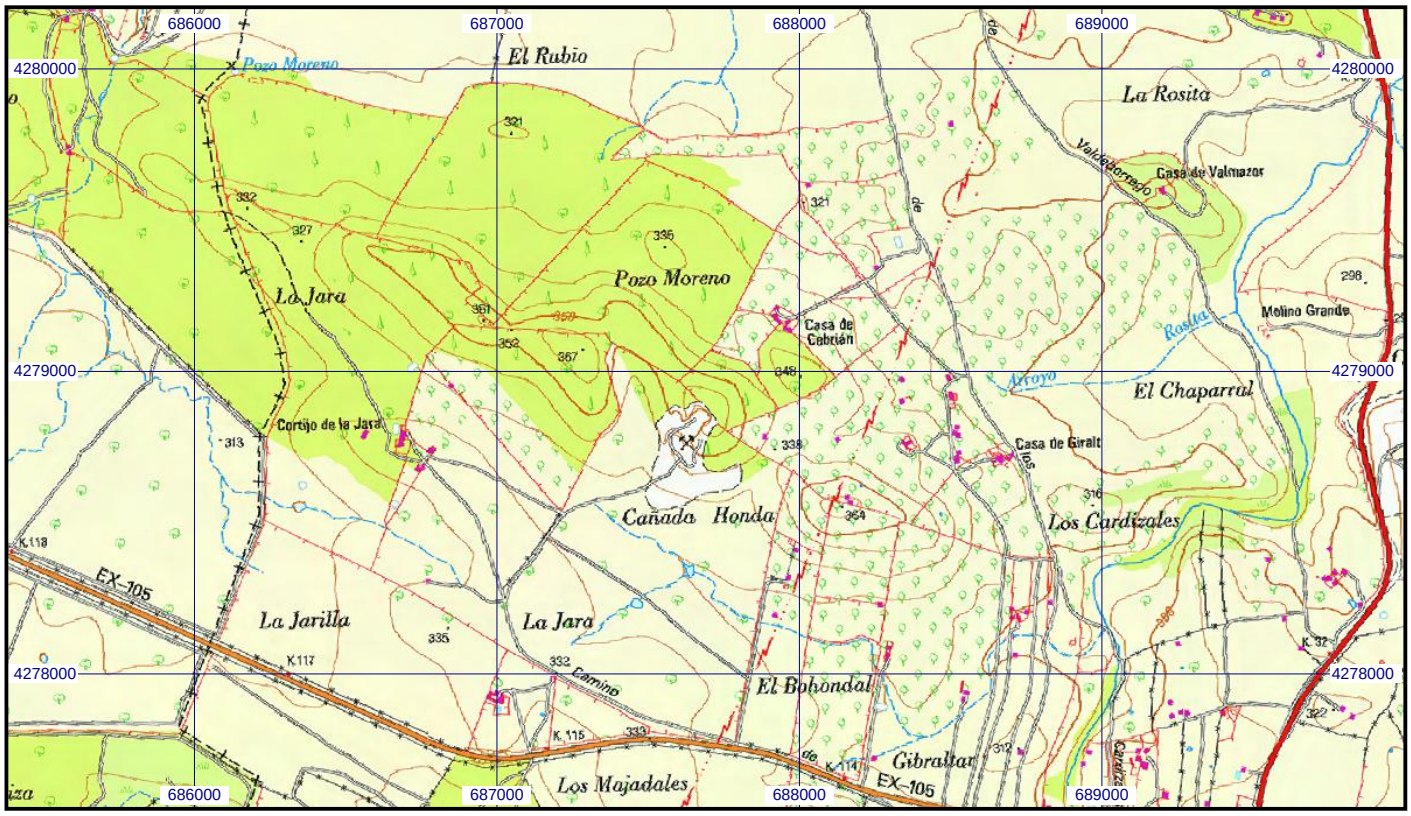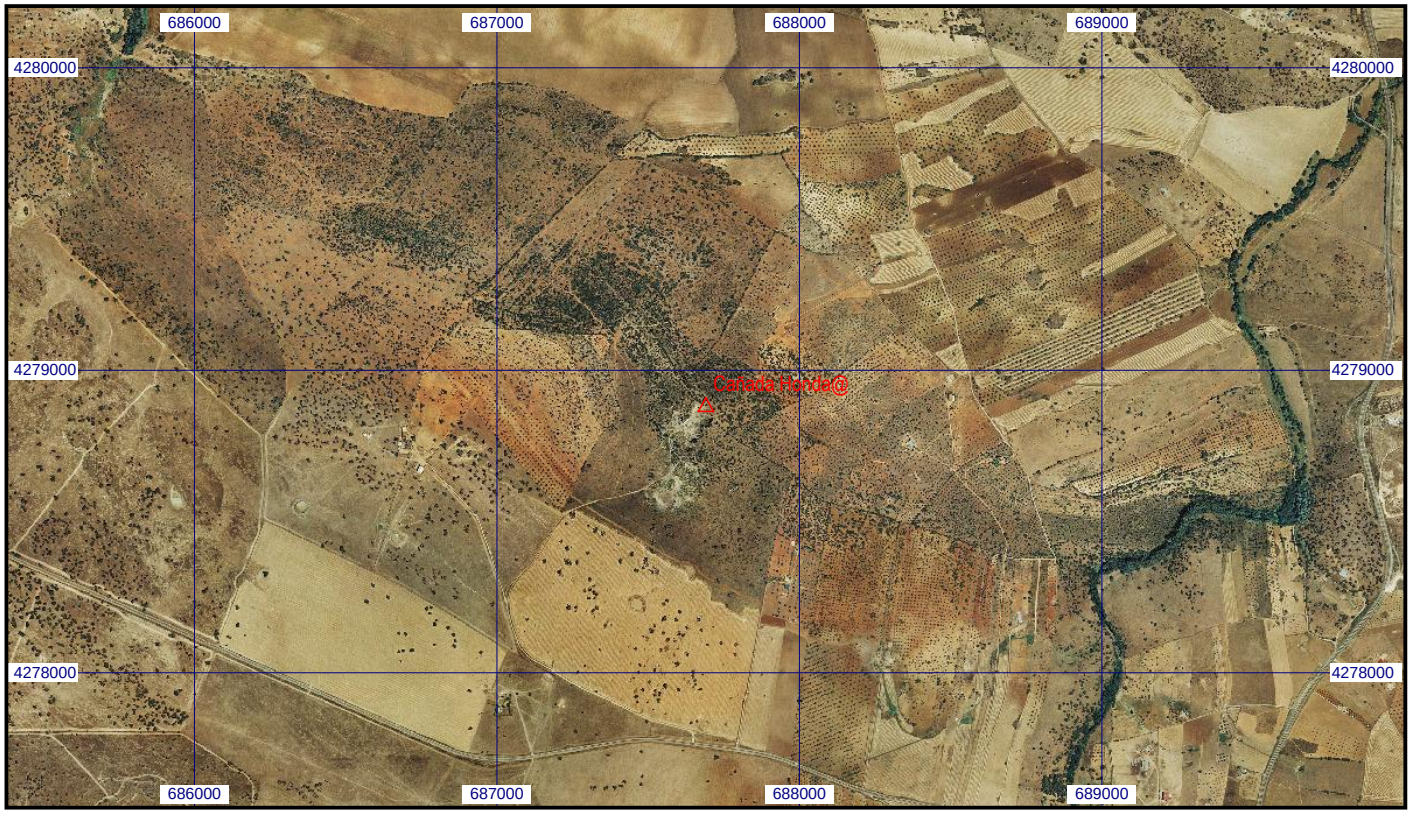
Escala 1:25.000 | **082808 Cañada Honda@** | **Coordenadas ETRS89. Huso 29**