GOBIERNO DE ESPAÑA | MINISTERIO DE TRANSPORTES Y MOVILIDAD SOSTENIBLE | INSTITUTO GEOGRÁFICO NACIONAL

Red de Infraestructuras Geodésicas

Subdirección General de Astronomía y Geodesia

Reseña Vértice Geodésico

21-jun-2025

Número.....: **81497**
Nombre.....: **Mirones**
Municipios: El Ballestero
Provincias: Albacete
Fecha de Construcción.....: 19 de octubre de 1988
Pilar sin centrado forzado..: 1,20 m **de alto,** 0,30 m **de diámetro.**
Último cuerpo.....: 4,00 m **de alto,** 1,00 m **de ancho.**
Total cuerpos.....: 1 **de** 4,00 m **de alto.**

Coordenadas Geográficas:

Sistema de Ref.:	ED 50	ETRS89
Longitud.....:	- 2° 31' 17,3311"	- 2° 31' 21,86092" ±0.087 m
Latitud.....:	38° 47' 45,1220"	38° 47' 40,74800" ±0.087 m
Alt. Elipsoidal...:		1104,117 m ±0.088 (BP)
Cálculos:	01 de junio de 1992	01 de noviembre de 2009

Elipse de error al 95% de confianza.

Coordenadas UTM. Huso 30 :

Sistema de Ref.:	ED 50	ETRS89
X.....:	541556,58 m	541446,147 m
Y.....:	4294305,03 m	4294097,474 m
Factor escala....:	0,999621264	0,999621152
Convergencia...:	0° 17' 59"	0° 17' 56"

Altitud sobre el nivel medio del mar: 1050,783 m. (BP)

Situación:

Situado en los ejidos de la aldea de "Mirones", en el término de El Ballestero.

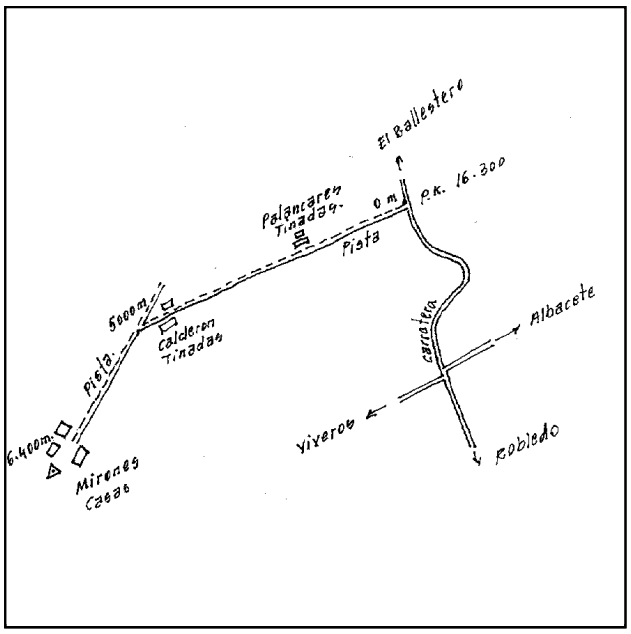

Acceso:

Desde El Ballestero, por la carretera en dirección a El Robledo, en el P.K. 16,300, se toma una pista de tierra a la derecha, a 2 Km. se encuentran las tinadas de "Palancares", al llegar a las tinadas de "El Calderón" se toma la pista que viene de "El Ballestero" a la izquierda, que conduce directamente a la aldea de "Mirones", donde se encuentra el vértice.

Observaciones:

Informe del estado del Vértice: InfoRG.pdf

Horizonte GPS:

Despejado

CF: Centrado Forzado. CP: Cabeza Pilar. BP: Base Pilar. CN: Clavo Nivelado. CS: Clavo Suelo.
@ anulado, © no pertenece a bloque de compensación, ® recrecido, reparado o reconstruido.

GOBIERNO DE ESPAÑA
MINISTERIO DE TRANSPORTES, MOVILIDAD Y AGENDA URBANA

Red de Infraestructuras Geodésicas

Subdirección General de Astronomía y Geodesia

Cartografía de situación

21-jun-2025
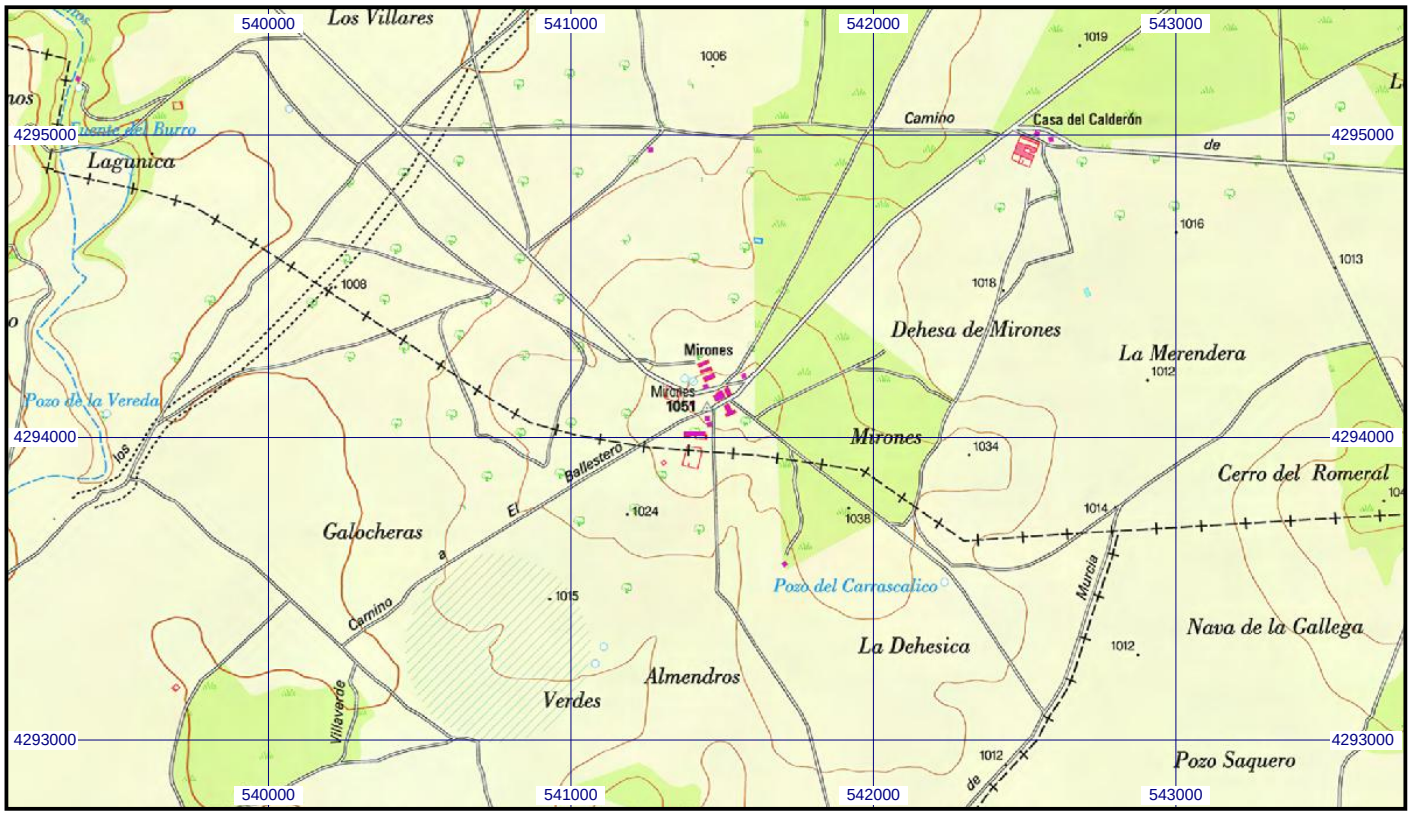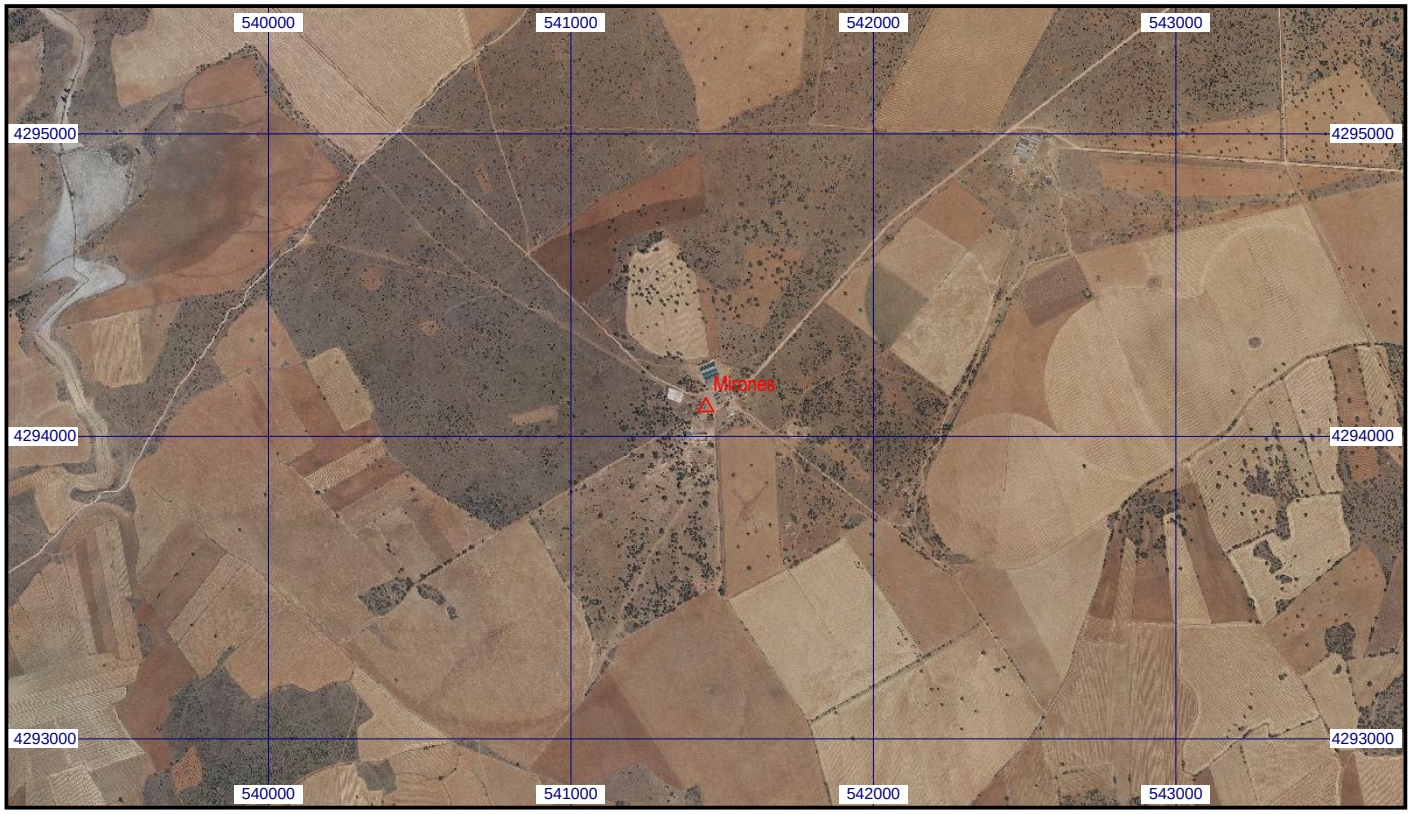
Escala 1:25.000 | **081497 Mirones** | **Coordenadas ETRS89. Huso 30**