GOBIERNO DE ESPAÑA · MINISTERIO DE TRANSPORTES Y MOVILIDAD SOSTENIBLE · INSTITUTO GEOGRÁFICO NACIONAL

Red de Infraestructuras Geodésicas

Subdirección General de Astronomía y Geodesia

Reseña Vértice Geodésico

1-abr-2024

Número.....: **81435**
Nombre.....: **Loma Calero**
Municipios: Villanueva de la Fuente
Provincias: Ciudad Real
Fecha de Construcción.....: 22 de octubre de 1990
Pilar sin centrado forzado..: 1,20 m **de alto,** 0,30 m **de diámetro.**
Último cuerpo.....: 1,00 m **de alto,** 1,00 m **de ancho.**
Total cuerpos.....: 1 **de** 1,00 m **de alto.**

Coordenadas Geográficas:

Sistema de Ref.:	ED 50	ETRS89
Longitud.....:	- 2° 43' 13,8537"	- 2° 43' 18,39937" ±0.082 m
Latitud.....:	38° 45' 11,4561"	38° 45' 07,07389" ±0.07 m
Alt. Elipsoidal...:		1057,496 m ±0.078 (BP)
Cálculos:	01 de diciembre de 1992	01 de noviembre de 2009
		Elipse de error al 95% de confianza.

Coordenadas UTM. Huso 30 :

Sistema de Ref.:	ED 50	ETRS89
X.....:	524286,07 m	524175,672 m
Y.....:	4289496,64 m	4289289,197 m
Factor escala....:	0,999607262	0,999607197
Convergencia...:	0° 10' 30"	0° 10' 27"

Altitud sobre el nivel medio del mar: 1004,032 m. (BP)

Situación:

Situado en la cima de una pequeña elevación sin vegetación.

Acceso:

Desde Villanueva de la Fuente se toma la carretera en dirección a Villahermosa; en el P.K. 117.600 se toma un camino asfaltado que conduce a la de Santa María, al pasar el primer almacén se toma el camino a la derecha, a 1.800 m. hay un camino a la izquierda que no se toma, a 2.450 m. sale una pista de tierra a la izquierda, a 2.950 m. una senda a la izquierda que conduce a una casilla visible desde la pista; a la altura de la casilla, en vehículo T.T., en la elevación de la derecha, está el vértice.

Horizonte GPS:

Despejado

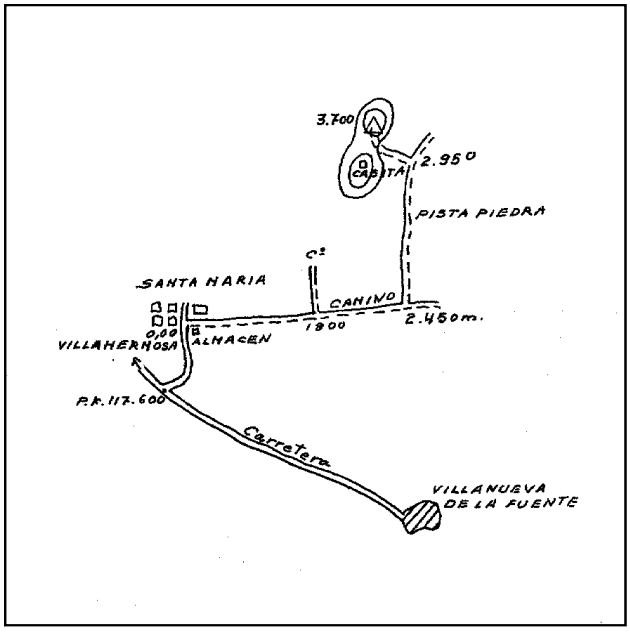

Observaciones:

Informe del estado del Vértice: InfoRG.pdf

CF: Centrado Forzado. CP: Cabeza Pilar. BP: Base Pilar. CN: Clavo Nivelado. CS: Clavo Suelo.
@ anulado, © no pertenece a bloque de compensación, ® recrecido, reparado o reconstruido.

GOBIERNO DE ESPAÑA
MINISTERIO DE TRANSPORTES, MOVILIDAD Y AGENDA URBANA

Instituto Geográfico Nacional 1870 - 2020

Red de Infraestructuras Geodésicas

Subdirección General de Astronomía y Geodesia

Cartografía de situación

1-abr-2024
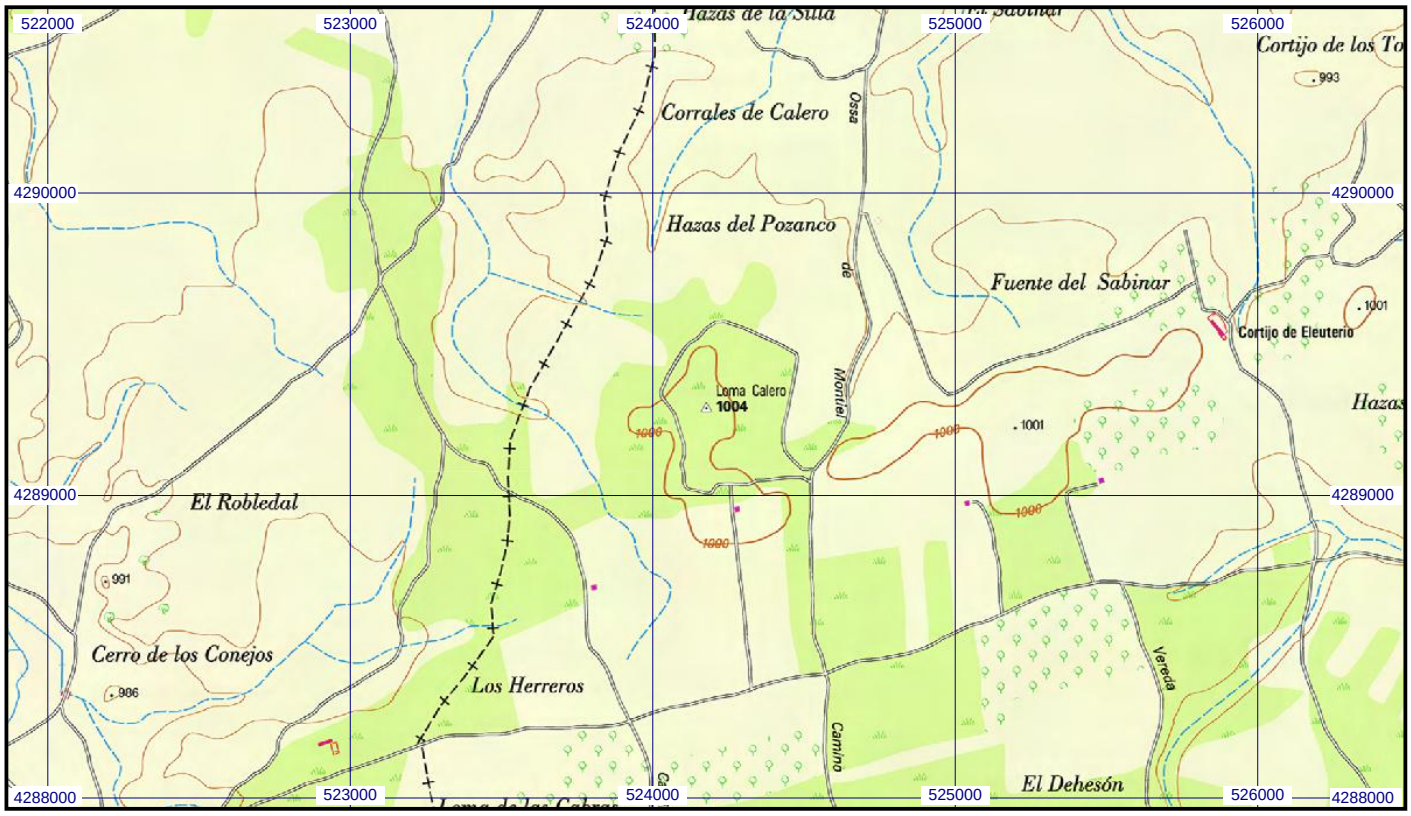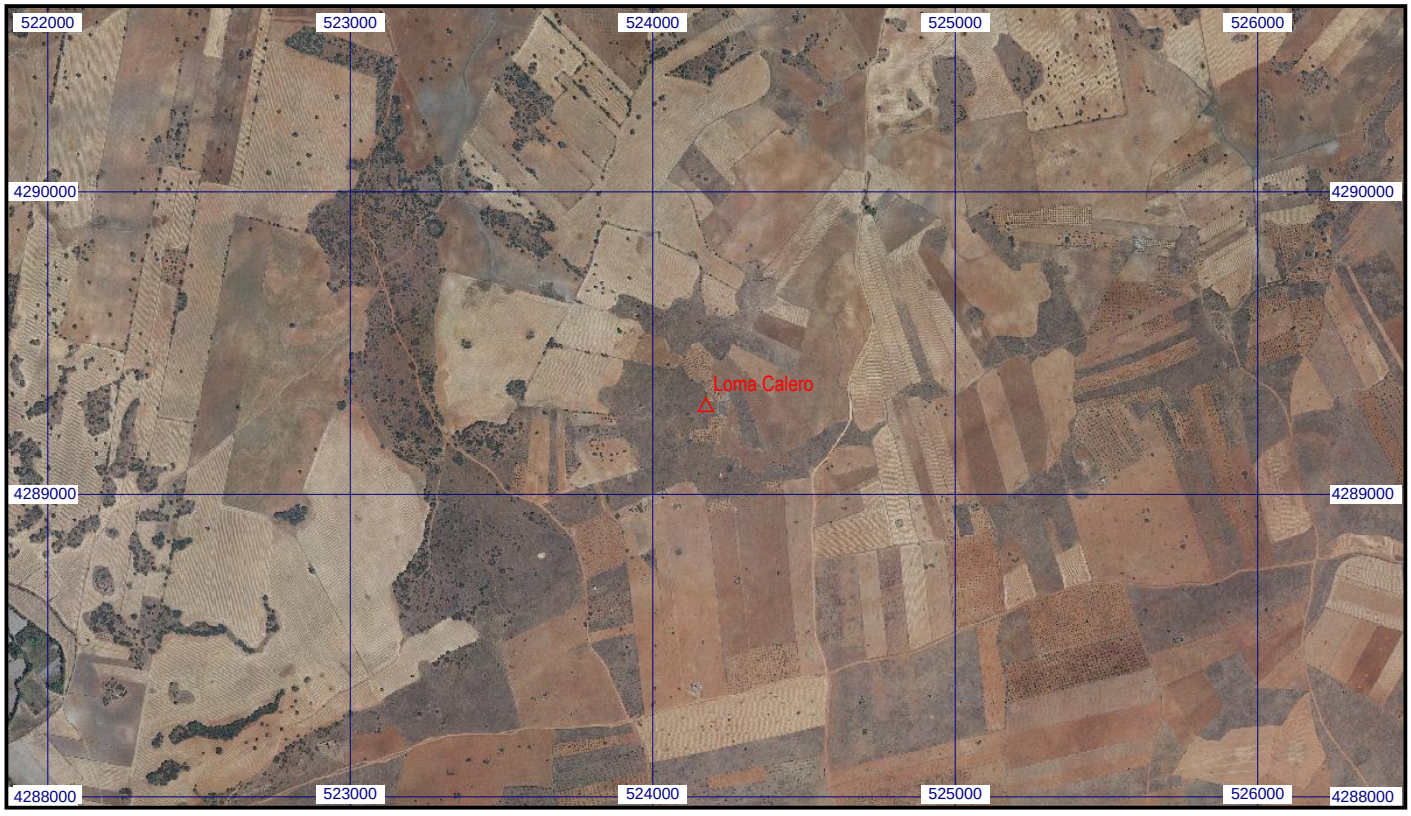
Escala 1:25.000 | **081435 Loma Calero** | **Coordenadas ETRS89. Huso 30**