Reseña Vértice Geodésico

21-jun-2025

Número.....: **81348**
Nombre.....: **Cuesta Villahermosa**
Municipios: Alhambra
Provincias: Ciudad Real
Fecha de Construcción.....: 16 de octubre de 1990
Pilar sin centrado forzado..: 1,20 m **de alto,** 0,30 m **de diámetro.**
Último cuerpo.....: 1,50 m **de alto,** 1,00 m **de ancho.**
Total cuerpos.....: 1 **de** 1,50 m **de alto.**

Coordenadas Geográficas:

Sistema de Ref.:	ED 50	ETRS89
Longitud.....:	- 3° 02' 36,1370"	- 3° 02' 40,74259" ±0.092 m
Latitud.....:	38° 48' 19,8553"	38° 48' 15,46473" ±0.094 m
Alt. Elipsoidal...:		880,140 m ±0.088 (BP)
Cálculos:	01 de diciembre de 1992	01 de noviembre de 2009

Elipse de error al 95% de confianza.

Coordenadas UTM. Huso 30 :

Sistema de Ref.:	ED 50	ETRS89
X.....:	496233,97 m	496122,988 m
Y.....:	4295267,85 m	4295060,385 m
Factor escala....:	0,999600175	0,999600185
Convergencia...:	- 0° 01' 38"	- 0° 01' 41"

Altitud sobre el nivel medio del mar: 826,871 m. (BP)

Situación:

Situado en la parte más alta de una meseta, en cereal y cerca de una esquina de viña con una oliva, en el sitio denominado Cuesta de Villahermosa.

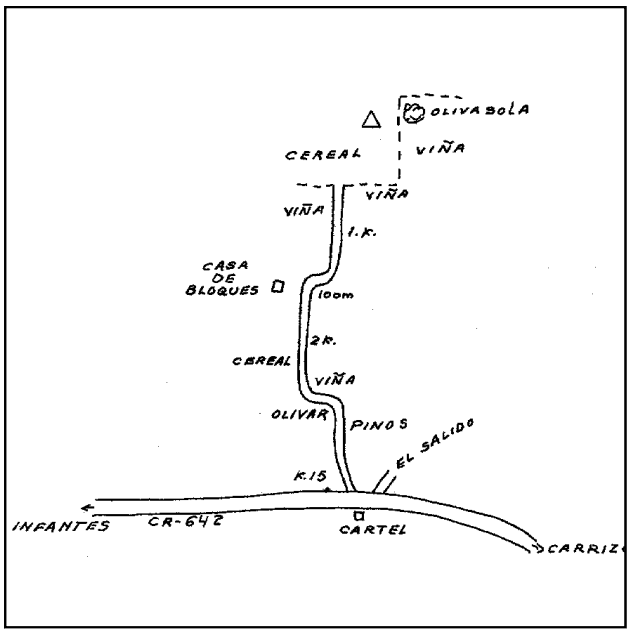

Acceso:

Saliendo de Villanueva de los Infantes, por la carretera CR-642 hacia Carrizosa, se llega al P.K. 15,00, donde sale un camino y un carreterín a la izquierda, que pone un cartel "El Salido". Se toma el camino primero, a la izquierda, por el que se recorren 2 Km. y se llega a una casa de bloques de cemento; entre viñas se gira a la derecha y se recorren 100 m., tomando un camino de servicio a la izquierda por el que se recorre 1 Km., hasta llegar al final de la viña, empezando un cereal en la parte más alta, del cual, un poco a la derecha, está situado el vértice.

Observaciones:

Horizonte GPS:

Despejado

Informe del estado del Vértice: InfoRG.pdf

CF: Centrado Forzado. CP: Cabeza Pilar. BP: Base Pilar. CN: Clavo Nivelado. CS: Clavo Suelo.
@ anulado, © no pertenece a bloque de compensación, ® recrecido, reparado o reconstruido.

GOBIERNO DE ESPAÑA
MINISTERIO DE TRANSPORTES, MOVILIDAD Y AGENDA URBANA

Instituto Geográfico Nacional 1870-2020

Red de Infraestructuras Geodésicas

Subdirección General de Astronomía y Geodesia

Cartografía de situación

21-jun-2025
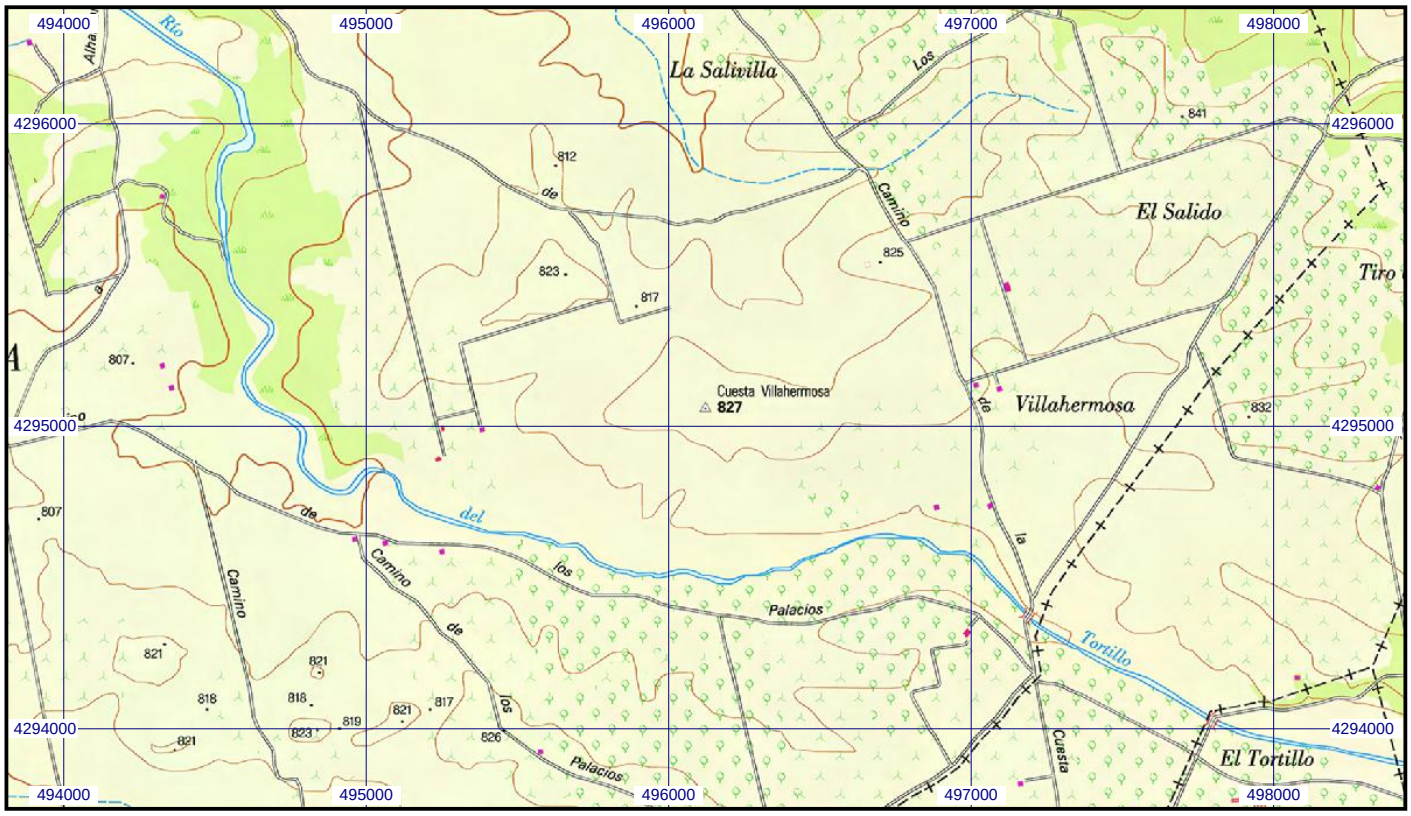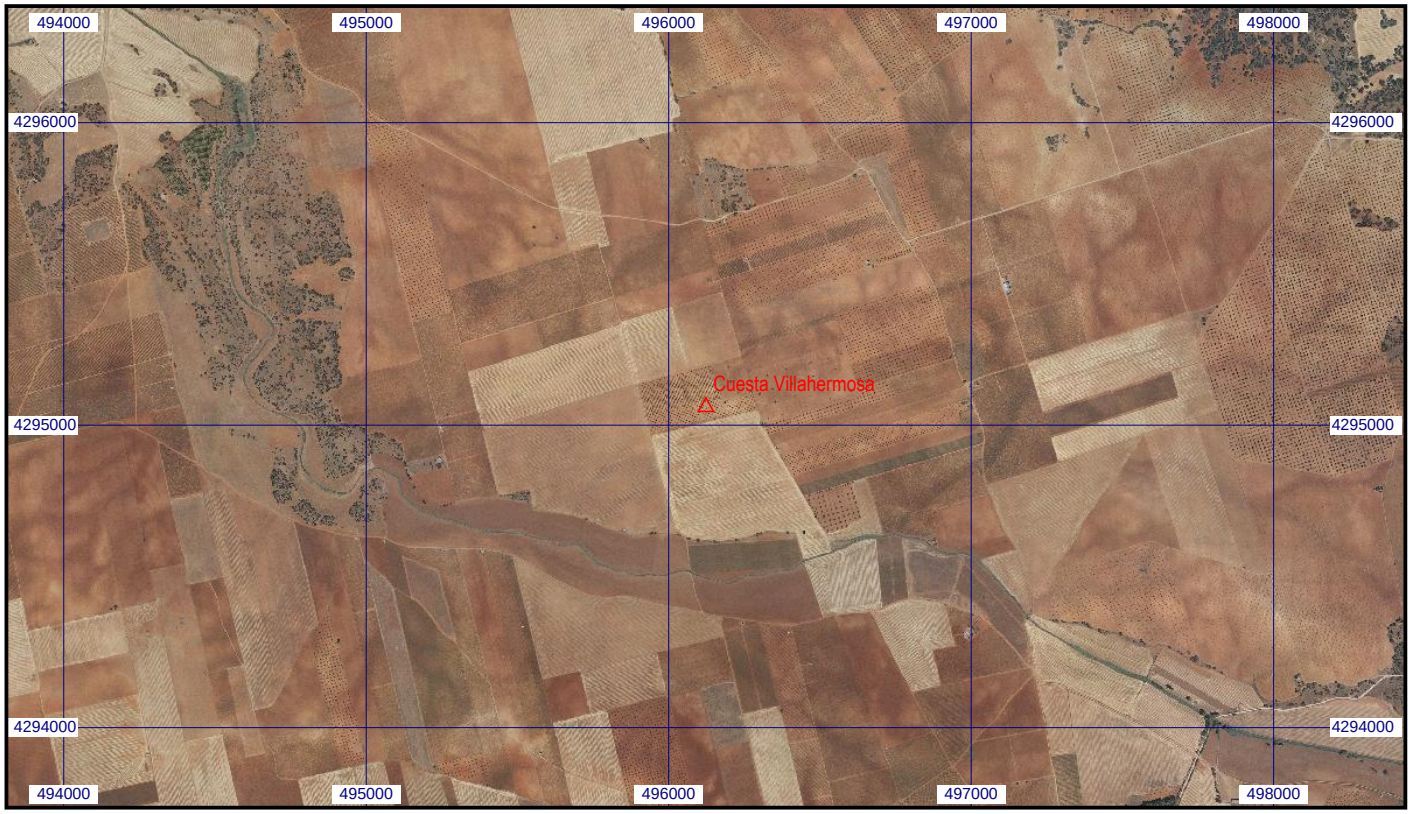
Escala 1:25.000 | **081348 Cuesta Villahermosa** | **Coordenadas ETRS89. Huso 30**