GOBIERNO DE ESPAÑA | MINISTERIO DE TRANSPORTES Y MOVILIDAD SOSTENIBLE | INSTITUTO GEOGRÁFICO NACIONAL

Red de Infraestructuras Geodésicas

Subdirección General de Astronomía y Geodesia

Reseña Vértice Geodésico

16-ago-2025

Número.....: **80902**
Nombre.....: **Puerto del Jinete**
Municipios: Almodóvar del Campo
Provincias: Ciudad Real
Fecha de Construcción.....: 12 de julio de 1990
Pilar sin centrado forzado..: 1,20 m **de alto,** 0,30 m **de diámetro.**
Último cuerpo.....: 0,20 m **de alto,** 1,00 m **de ancho.**
Total cuerpos.....: 1 **de** 0,20 m **de alto.**



Coordenadas Geográficas:

Sistema de Ref.:	ED 50	ETRS89
Longitud.....:	- 4° 31' 01,7963"	- 4° 31' 06,52761" ±0.094 m
Latitud.....:	38° 42' 25,4731"	38° 42' 21,04482" ±0.077 m
Alt. Elipsoidal...:		910,438 m ±0.094 (BP)
Cálculos:	01 de diciembre de 1992	01 de noviembre de 2009

Elipse de error al 95% de confianza.

Coordenadas UTM. Huso 30 :

Sistema de Ref.:	ED 50	ETRS89
X.....:	368076,69 m	367966,068 m
Y.....:	4285435,56 m	4285229,013 m
Factor escala....:	0,999814300	0,999814676
Convergencia...:	- 0° 56' 56"	- 0° 56' 59"

Altitud sobre el nivel medio del mar: 856,914 m. (BP)

Situación:

Situado en lo alto del monte conocido como Saceón, unos 800 m. al E. del Puerto del Jinete, en terreno rocoso.

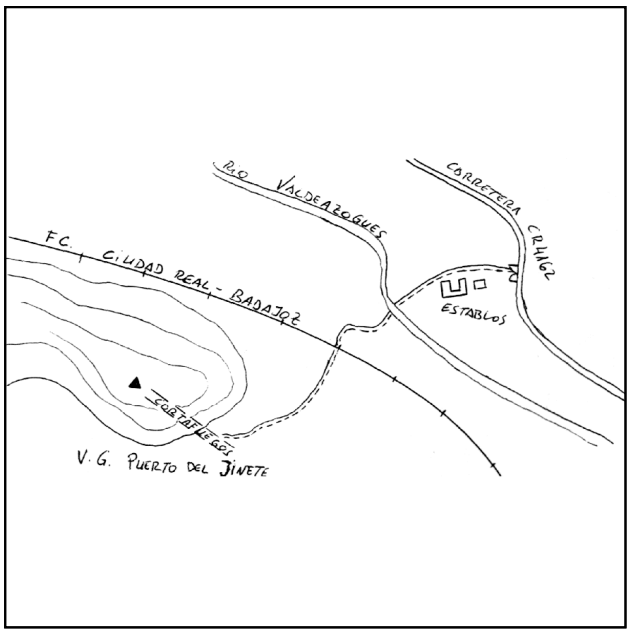

Acceso:

Desde la carretera de Almadén a Fontanosas, en el p.K. 22,3 se toma un camino a la derecha con indicación Ganadería Fontanosas" que nos conduce a la casa de Los Cabriles.Una segunda opción, la mejor, es tomar en Fontanosas la carretera CR-4162 en dirección a la estación de Caracollera y en el p.K. 7,700 entramos a la derecha por un portón que a los 300 mts. nos conduce a los establos de la finca "Navalcuerno Bajo", desde aquí en vehículo T.T. se sigue por un camino dentro de la finca, se cruza por un puente el río Valdeazogues, más adelante se cruza la vía del FC y por un camino en mal estado se llega a un cortafuegos, se sigue por él unos 200 mts. y ya andando se recorren otros 200 mts. más hasta llegar a la señal."

Observaciones:

Horizonte GPS:

Despejado

Informe del estado del Vértice: InfoRG.pdf

CF: Centrado Forzado. CP: Cabeza Pilar. BP: Base Pilar. CN: Clavo Nivelado. CS: Clavo Suelo.
@ anulado, © no pertenece a bloque de compensación, ® recrecido, reparado o reconstruido.

GOBIERNO DE ESPAÑA
MINISTERIO DE TRANSPORTES, MOVILIDAD Y AGENDA URBANA

Instituto Geográfico Nacional 1870-2020

Red de Infraestructuras Geodésicas

Subdirección General de Astronomía y Geodesia

Cartografía de situación

16-ago-2025
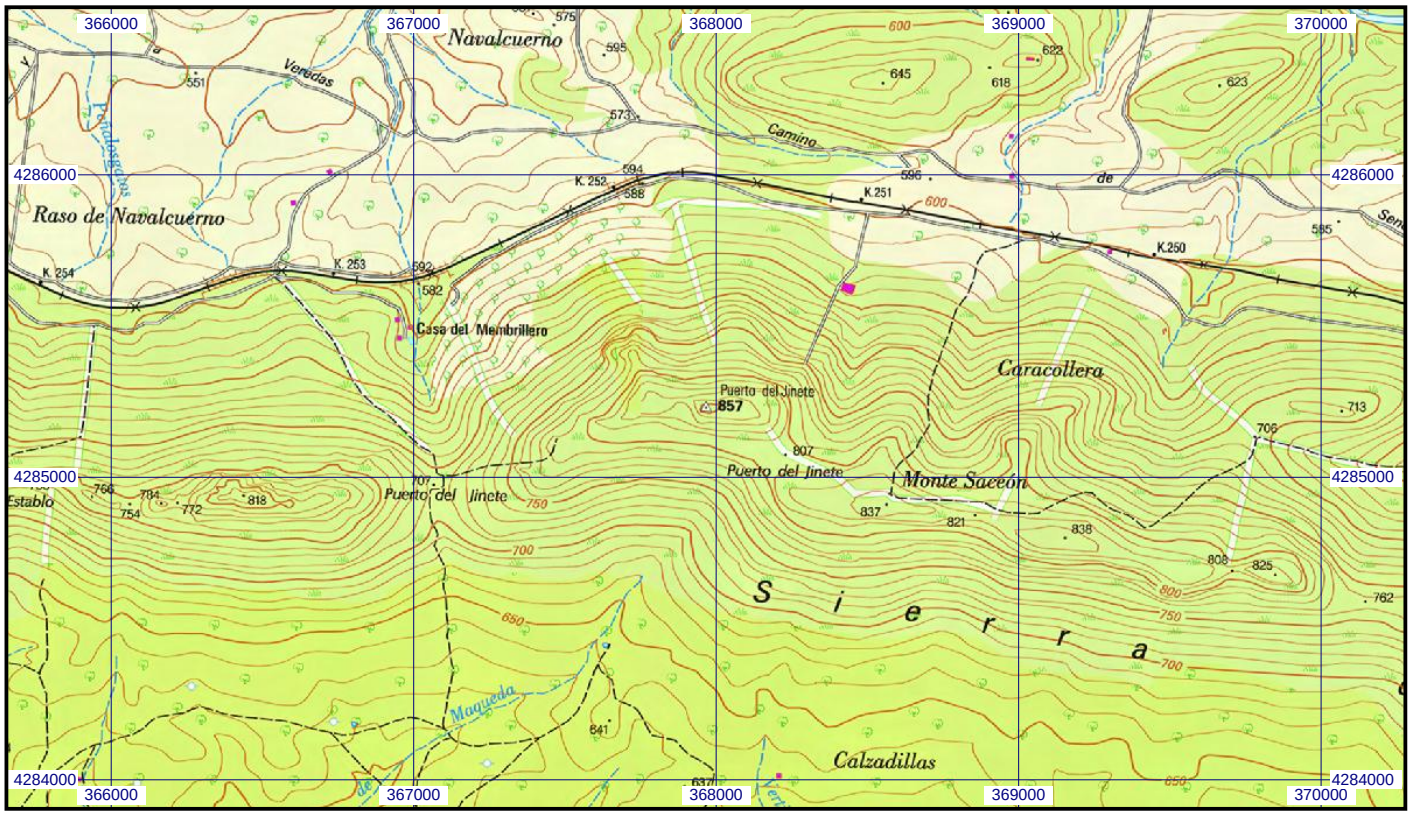
Escala 1:25.000 | **080902 Puerto del Jinete** | **Coordenadas ETRS89. Huso 30**