GOBIERNO DE ESPAÑA | MINISTERIO DE TRANSPORTES Y MOVILIDAD SOSTENIBLE | INSTITUTO GEOGRÁFICO NACIONAL

Red de Infraestructuras Geodésicas

Subdirección General de Astronomía y Geodesia

Reseña Vértice Geodésico

1-abr-2024

Número.....: **79640**
Nombre.....: **Segària**
Municipios: Benimeli
Provincias: Alicante/Alacant
Fecha de Construcción.....: 11 de diciembre de 1987
Pilar sin centrado forzado..: 1,20 m **de alto,** 0,30 m **de diámetro.**
Último cuerpo.....: 0,20 m **de alto,** 1,00 m **de ancho.**
Total cuerpos.....: 1 **de** 0,20 m **de alto.**

Segaria *(nov-2014)*

Coordenadas Geográficas:

Sistema de Ref.:	**ED 50**	**ETRS89**
Longitud.....:	- 0° 01' 11,2393"	- 0° 01' 15,46819" ±0.09 m
Latitud.....:	38° 50' 21,7550"	38° 50' 17,45691" ±0.106 m
Alt. Elipsoidal...:		557,701 m ±0.091 (BP)
Cálculos:	01 de junio de 1991	01 de noviembre de 2009
		Elipse de error al 95% de confianza.

Coordenadas UTM. Huso 30 :

Sistema de Ref.:	**ED 50**	**ETRS89**
X.....:	758680,93 m	758571,657 m
Y.....:	4303245,80 m	4303037,463 m
Factor escala....:	1,000424019	1,000423383
Convergencia...:	1° 52' 12"	1° 52' 09"

Altitud sobre el nivel medio del mar: 508,166 m. (BP)

Situación:

Situado en el pico más alto de la Sierra de Segaria.

Acceso:

Desde Oliva, tomando como origen de distancias la intersección de la carretera a Pego con la N-332 y circulando por esta última en dirección a Alicante, a los 6,9 Km. se toma un desvío a la derecha. Considerando este punto como nuevo origen y tras cruzar la autopista (a los 0,45 Km.), se llega a un cruce a los 4,0 Km. Se toma la carretera de la izquierda, en dirección a Rafol de Almunia y a los 10,95 Km. nuevo desvío a la izquierda, que conduce a la Fuente de la Catalana. Se deja el vehículo en este punto y a pie, por una senda, se llega a las estribaciones de la sierra, llegando con mucha dificultad al vértice, después de 2 horas y media.

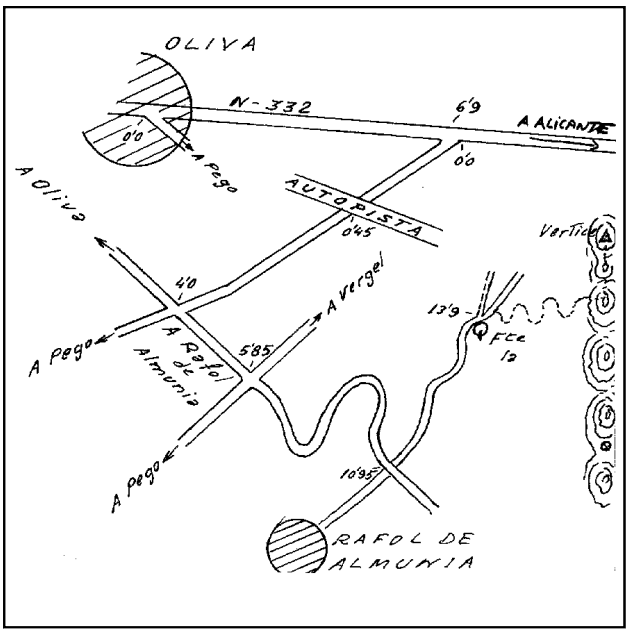

Horizonte GPS:

Despejado

Observaciones:

Denominación anterior del vértice era Segaria.

Estado: 27 de noviembre de 2014
Pilar: Bueno **Base:** Deteriorada
Informe del estado del Vértice: InfoRG.pdf

CF: Centrado Forzado. CP: Cabeza Pilar. BP: Base Pilar. CN: Clavo Nivelado. CS: Clavo Suelo.
@ anulado, © no pertenece a bloque de compensación, ® recrecido, reparado o reconstruido.

GOBIERNO DE ESPAÑA
MINISTERIO DE TRANSPORTES, MOVILIDAD Y AGENDA URBANA

Instituto Geográfico Nacional 1870-2020

Red de Infraestructuras Geodésicas

Subdirección General de Astronomía y Geodesia

Cartografía de situación

1-abr-2024
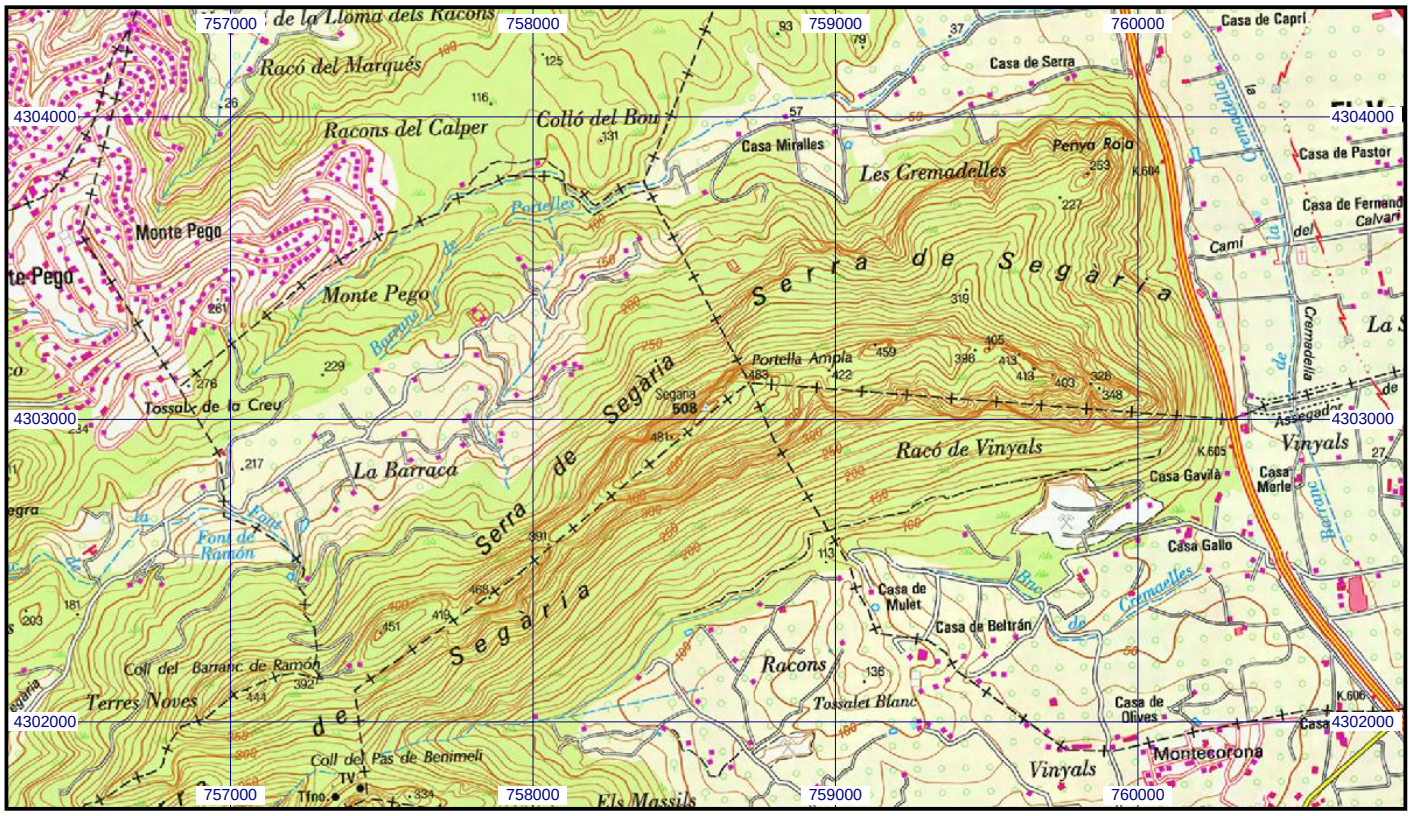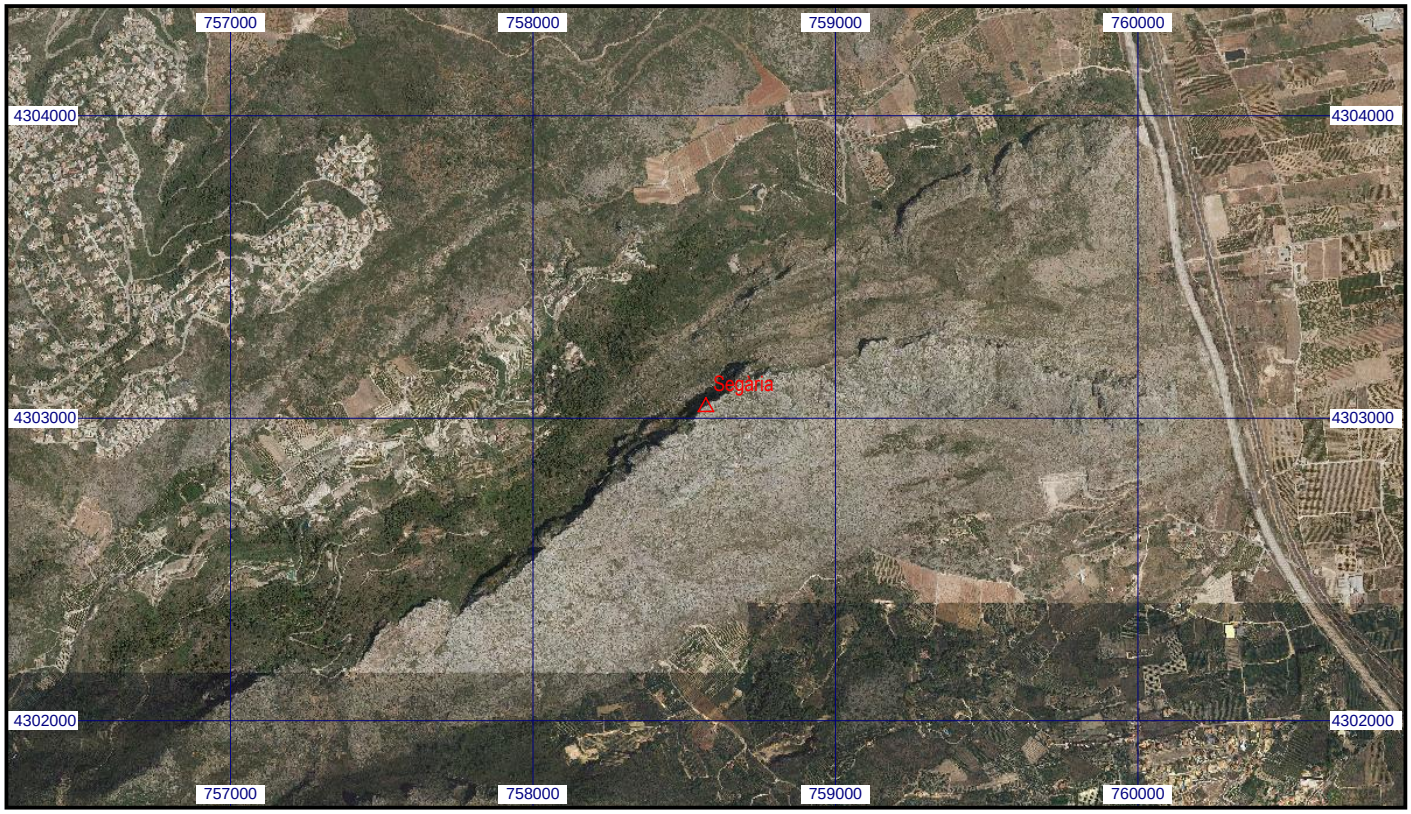
Escala 1:25.000 | **079640 Segària** | **Coordenadas ETRS89. Huso 30**