GOBIERNO DE ESPAÑA · MINISTERIO DE TRANSPORTES Y MOVILIDAD SOSTENIBLE · INSTITUTO GEOGRÁFICO NACIONAL

Red de Infraestructuras Geodésicas

Subdirección General de Astronomía y Geodesia

Reseña Vértice Geodésico

1-abr-2024

Número.....: **79571**
Nombre.....: **Safor**
Municipios: Villalonga
Provincias: Valencia/València
Fecha de Construcción.....: 11 de diciembre de 1987
Pilar sin centrado forzado..: 1,20 m **de alto,** 0,30 m **de diámetro.**
Último cuerpo.....: 0,95 m **de alto,** **de ancho.**
Total cuerpos.....: 1 **de** 0,95 m **de alto.**

Coordenadas Geográficas:

Sistema de Ref.:	ED 50	ETRS89
Longitud.....:	- 0° 15' 32,1310"	- 0° 15' 36,41073" ±0.087 m
Latitud.....:	38° 51' 39,7637"	38° 51' 35,45138" ±0.092 m
Alt. Elipsoidal...:		1063,423 m ±0.102 (BP)
Cálculos:	01 de junio de 1991	01 de noviembre de 2009
		Elipse de error al 95% de confianza.

Coordenadas UTM. Huso 30 :

Sistema de Ref.:	ED 50	ETRS89
X.....:	737848,20 m	737738,332 m
Y.....:	4305000,44 m	4304791,871 m
Factor escala....:	1,000296622	1,000296030
Convergencia...:	1° 43' 14"	1° 43' 11"

Altitud sobre el nivel medio del mar: 1013,178 m. (BP)

Situación:

Situado en lo alto de la sierra, en el límite de las provincias de Valencia y Alicante y de los términos de Villalonga y Lorcha.

Acceso:

Desde Lorcha, tomando como origen de distancias la pista forestal que conduce a la Fuente del Olvit en el cruce con el barranco, se llega a los 5 Km. a una explanada, donde se encuentra la fuente. Allí se deja el vehículo y, a pie, se emprende el ascenso al vértice por una senda, perdida casi en su totalidad, llegando a la señal tras dos horas de difícil subida.

Horizonte GPS:

Despejado

CF: Centrado Forzado. CP: Cabeza Pilar. BP: Base Pilar. CN: Clavo Nivelado. CS: Clavo Suelo.
@ anulado, © no pertenece a bloque de compensación, ® recrecido, reparado o reconstruido.

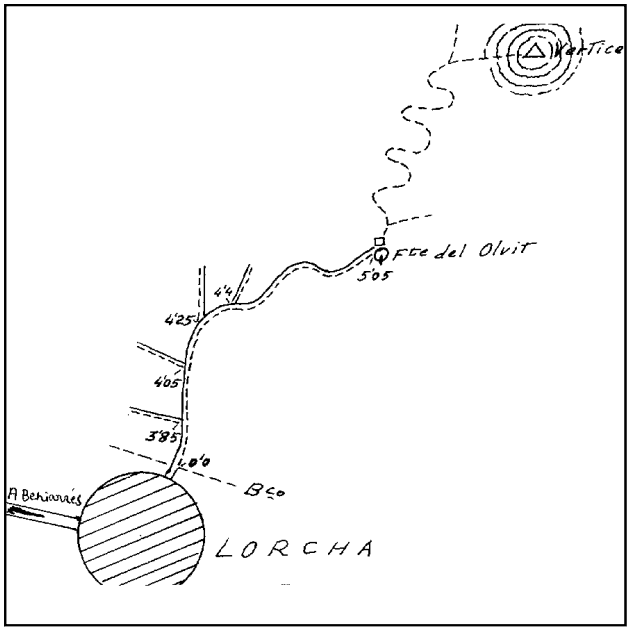

Observaciones:

Vértice recrecido 55 cm. en su Base y en el Pilar sin conocimiento ni autorización de este Ministerio. Las coordenadas planimétricas han podido sufrir alguna variación y la altimétrica que aquí figura ya está corregida en esos 55 cm. Denominación anterior del vértice era Azafor.

Estado: 20 de junio de 2008
Pilar: No estacionable **Base:** Deteriorada
Informe del estado del Vértice: InfoRG.pdf

GOBIERNO DE ESPAÑA
MINISTERIO DE TRANSPORTES, MOVILIDAD Y AGENDA URBANA

Instituto Geográfico Nacional 1870 - 2020

Red de Infraestructuras Geodésicas

Subdirección General de Astronomía y Geodesia

Cartografía de situación

1-abr-2024
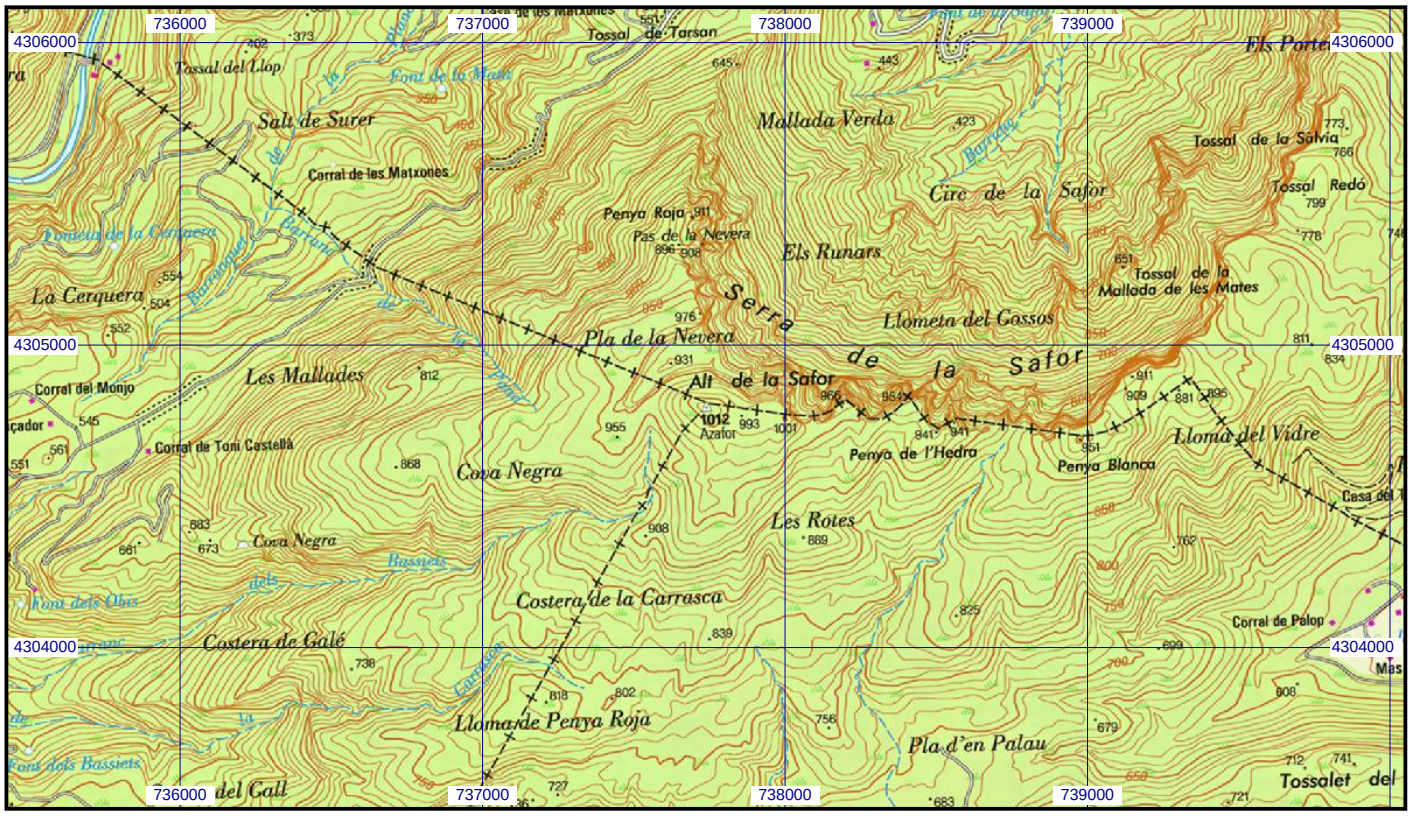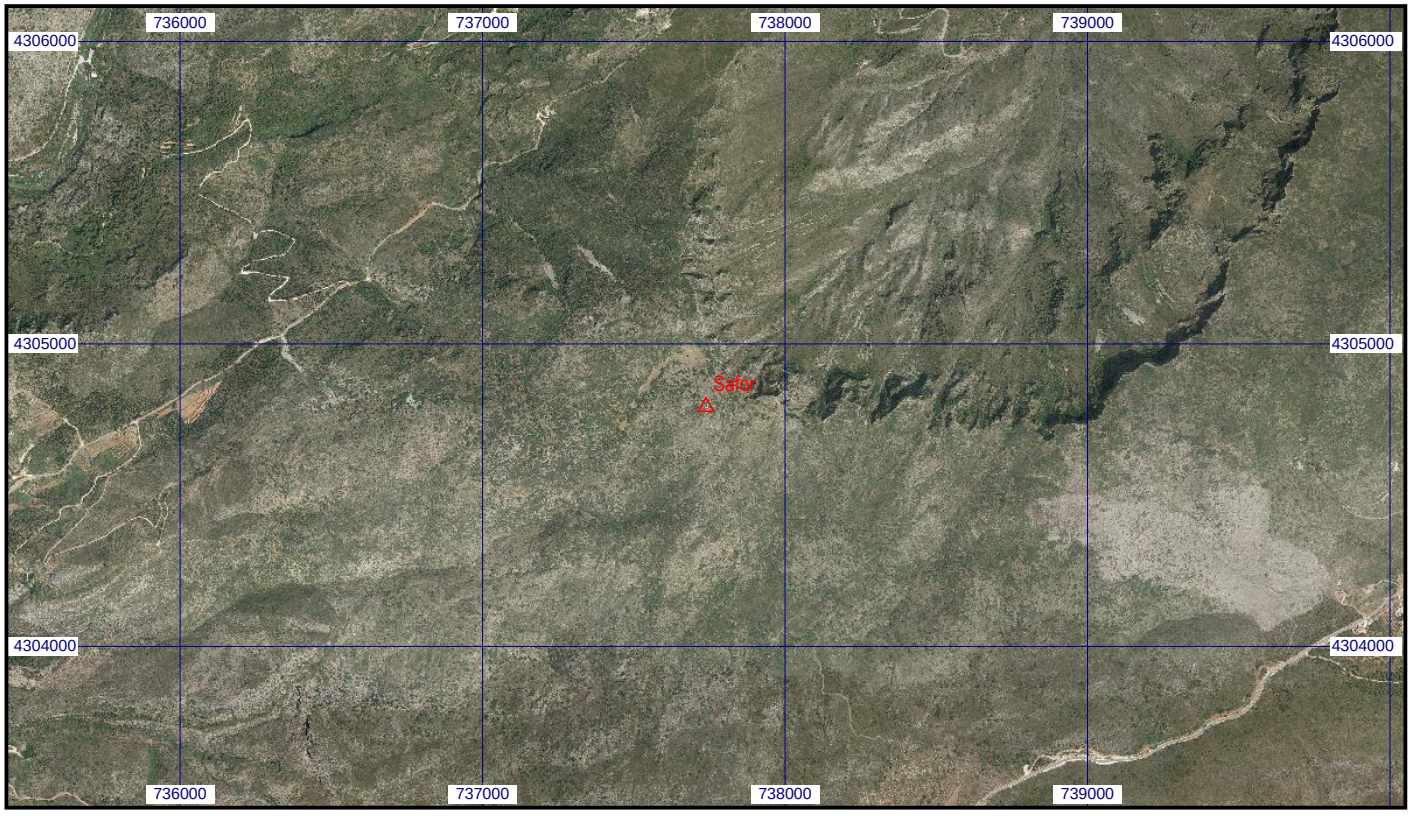
Escala 1:25.000 | **079571 Safor** | **Coordenadas ETRS89. Huso 30**