GOBIERNO DE ESPAÑA | MINISTERIO DE TRANSPORTES Y MOVILIDAD SOSTENIBLE | INSTITUTO GEOGRÁFICO NACIONAL

Red de Infraestructuras Geodésicas

Subdirección General de Astronomía y Geodesia

Reseña Vértice Geodésico

1-jul-2024

Número.....: **78959**
Nombre.....: **Moneda**
Municipios: Lezuza
Provincias: Albacete
Fecha de Construcción.....: 14 de octubre de 1988
Pilar sin centrado forzado..: 1,20 m **de alto,** 0,30 m **de diámetro.**
Último cuerpo.....: 2,00 m **de alto,** 1,00 m **de ancho.**
Total cuerpos.....: 1 **de** 2,00 m **de alto.**

Coordenadas Geográficas:

Sistema de Ref.:	ED 50	ETRS89
Longitud.....:	- 2° 20' 48,8272"	- 2° 20' 53,34295" ±0.063 m
Latitud.....:	38° 59' 30,8191"	38° 59' 26,46507" ±0.08 m
Alt. Elipsoidal...:		1067,889 m ±0.062 (BP)
Cálculos:	01 de junio de 1992	01 de noviembre de 2009

Elipse de error al 95% de confianza.

Coordenadas UTM. Huso 30 :

Sistema de Ref.:	ED 50	ETRS89
X.....:	556562,64 m	556452,420 m
Y.....:	4316152,68 m	4315944,916 m
Factor escala....:	0,999639391	0,999639241
Convergencia...:	0° 24' 39"	0° 24' 37"

Altitud sobre el nivel medio del mar: 1015,134 m. (BP)

Situación:

Situado en la cima de la loma "Moneda", pegado a un pequeño monte de encinas y matas bajas.

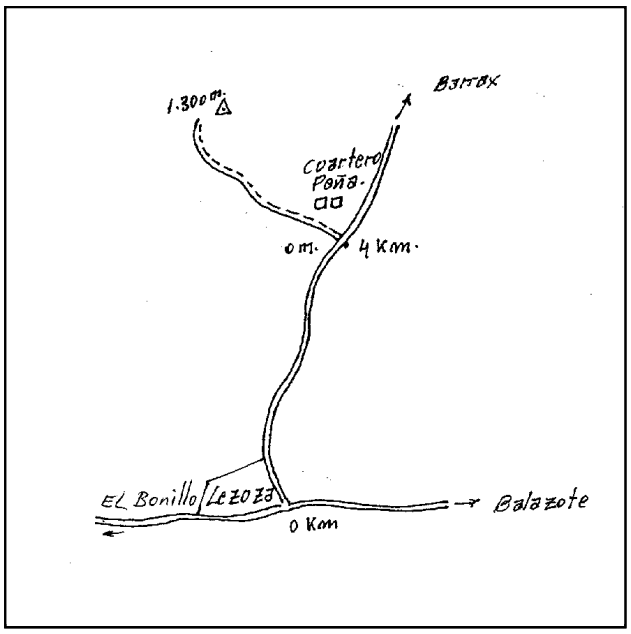

Acceso:

Desde Lezuza se toma la carretera comarcal de Barrax. A la altura de las Casas del Cuarto Peña, se toma el camino de entrada a dicha aldea; este camino conduce directamente al vértice.

Horizonte GPS:

Rodeado de chaparros, con lo que es necesario elevar la máscara de elevación de las observaciones GNSS.

Observaciones:

Estado: 21 de marzo de 2017
Pilar: Bueno **Base:** Bueno
Informe del estado del Vértice: InfoRG.pdf

CF: Centrado Forzado. CP: Cabeza Pilar. BP: Base Pilar. CN: Clavo Nivelado. CS: Clavo Suelo.
@ anulado, © no pertenece a bloque de compensación, ® recrecido, reparado o reconstruido.

GOBIERNO DE ESPAÑA
MINISTERIO DE TRANSPORTES, MOVILIDAD Y AGENDA URBANA

Instituto Geográfico Nacional 1870-2020

Red de Infraestructuras Geodésicas

Subdirección General de Astronomía y Geodesia

Cartografía de situación

1-jul-2024
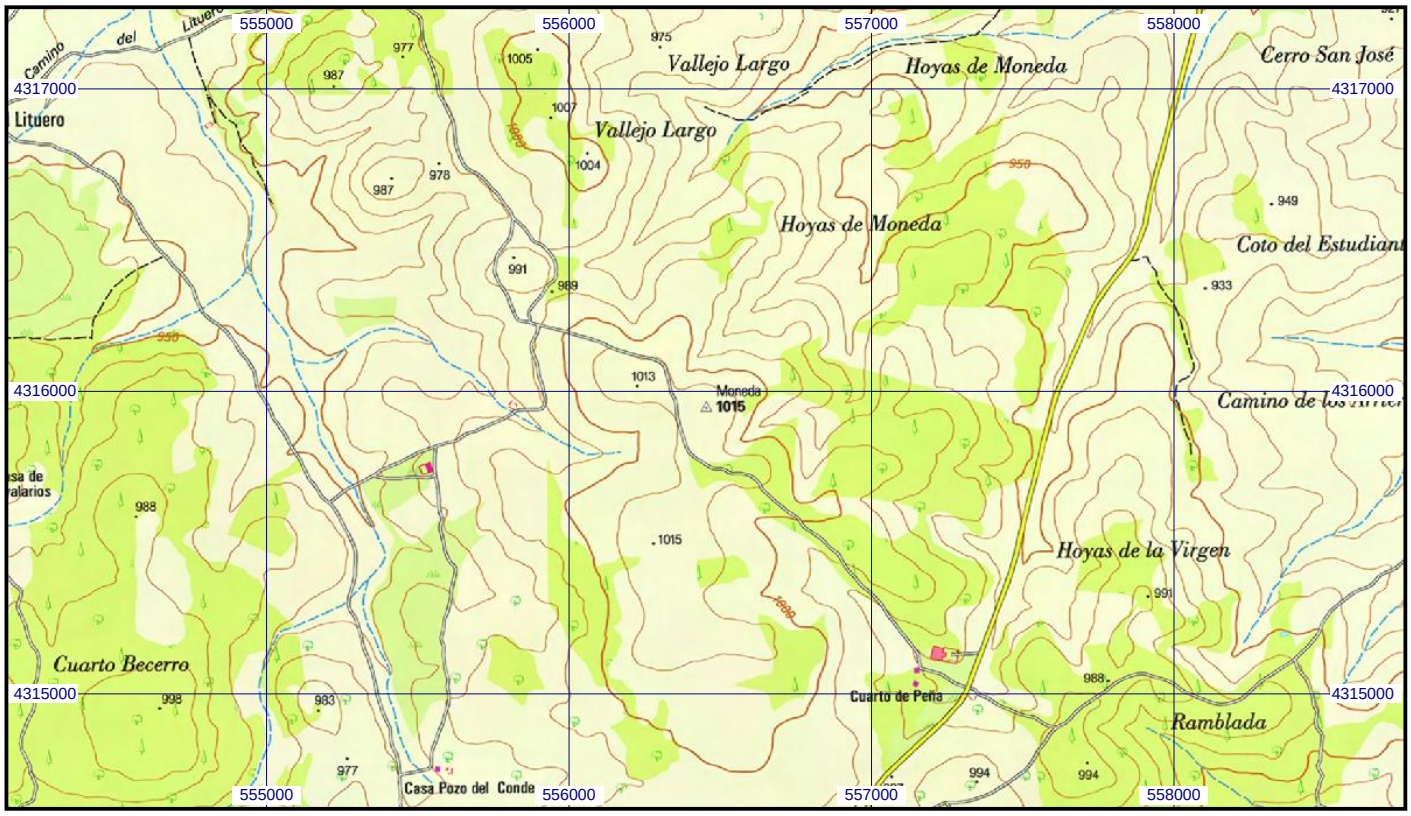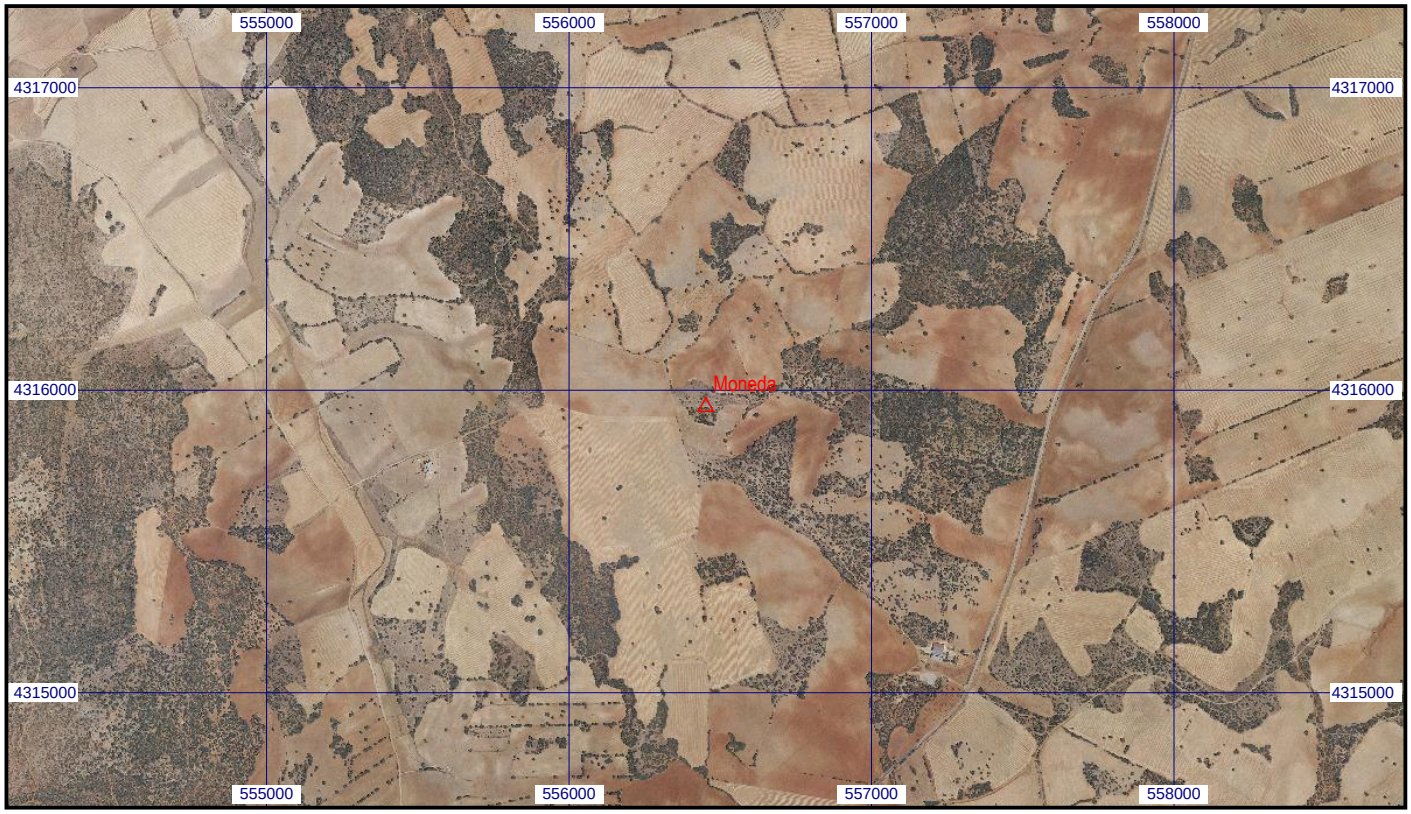
Escala 1:25.000 | **078959 Moneda** | **Coordenadas ETRS89. Huso 30**