GOBIERNO DE ESPAÑA | MINISTERIO DE TRANSPORTES Y MOVILIDAD SOSTENIBLE | INSTITUTO GEOGRÁFICO NACIONAL

Red de Infraestructuras Geodésicas

Subdirección General de Astronomía y Geodesia

Reseña Vértice Geodésico

21-jun-2025

Número.....: **77583**
Nombre.....: **Rostros**
Municipios: Badajoz
Provincias: Badajoz
Fecha de Construcción.....: 26 de julio de 1975
Pilar sin centrado forzado..: 1,20 m **de alto,** 0,40 m **de diámetro.**
Último cuerpo.....: **de alto,** **de ancho.**
Total cuerpos.....: **de** **de alto.**



Coordenadas Geográficas:

	ED 50	ETRS89
Sistema de Ref.:	**ED 50**	**ETRS89**
Longitud.....:	- 6° 53' 33,9350"	- 6° 53' 38,82139" ±0.104 m
Latitud.....:	38° 53' 04,3439"	38° 52' 59,88206" ±0.111 m
Alt. Elipsoidal...:		292,504 m ±0.093 (BP)
Cálculos:	01 de abril de 1988	01 de noviembre de 2009

Elipse de error al 95% de confianza.

Coordenadas UTM. Huso 29 :

	ED 50	ETRS89
Sistema de Ref.:	**ED 50**	**ETRS89**
X.....:	682782,85 m	682660,071 m
Y.....:	4306146,96 m	4305934,165 m
Factor escala....:	1,000011383	1,000010861
Convergencia...:	1° 19' 23"	1° 19' 20"

Altitud sobre el nivel medio del mar: 238,165 m. (BP)

Situación:

Situado sobre una torre vigía muy antigua y de forma de prisma octogonal, muy conocida por la Torre de los Rostros, en terreno de labor.

Acceso:

Desde Badajoz, por la carretera N-V, a los 8 Km. desde el puente nuevo y en el Km. 397,500 de la misma, se entra a la derecha por un camino que pasa por delante de una casa, próxima a la carretera, y que sube con fuerte pendiente al alto, en donde se ve la torre, a la izquierda y a unos 50 m. del camino.

NO EXISTE CROQUIS

Horizonte GPS:

Despejado

Observaciones:

CF: Centrado Forzado. CP: Cabeza Pilar. BP: Base Pilar. CN: Clavo Nivelado. CS: Clavo Suelo.
@ anulado, © no pertenece a bloque de compensación, ® recrecido, reparado o reconstruido.

Informe del estado del Vértice: InfoRG.pdf

Cartografía de situación

21-jun-2025
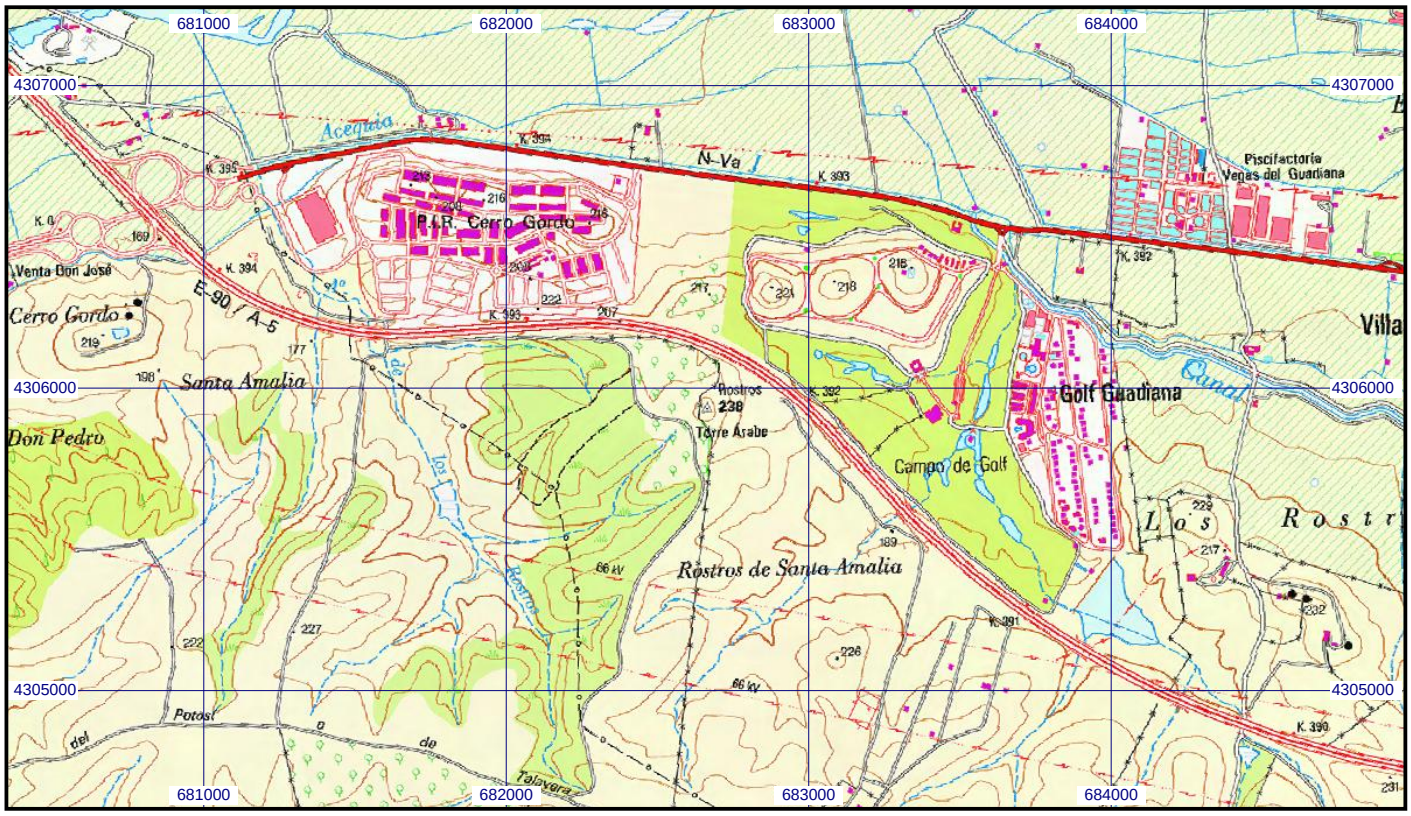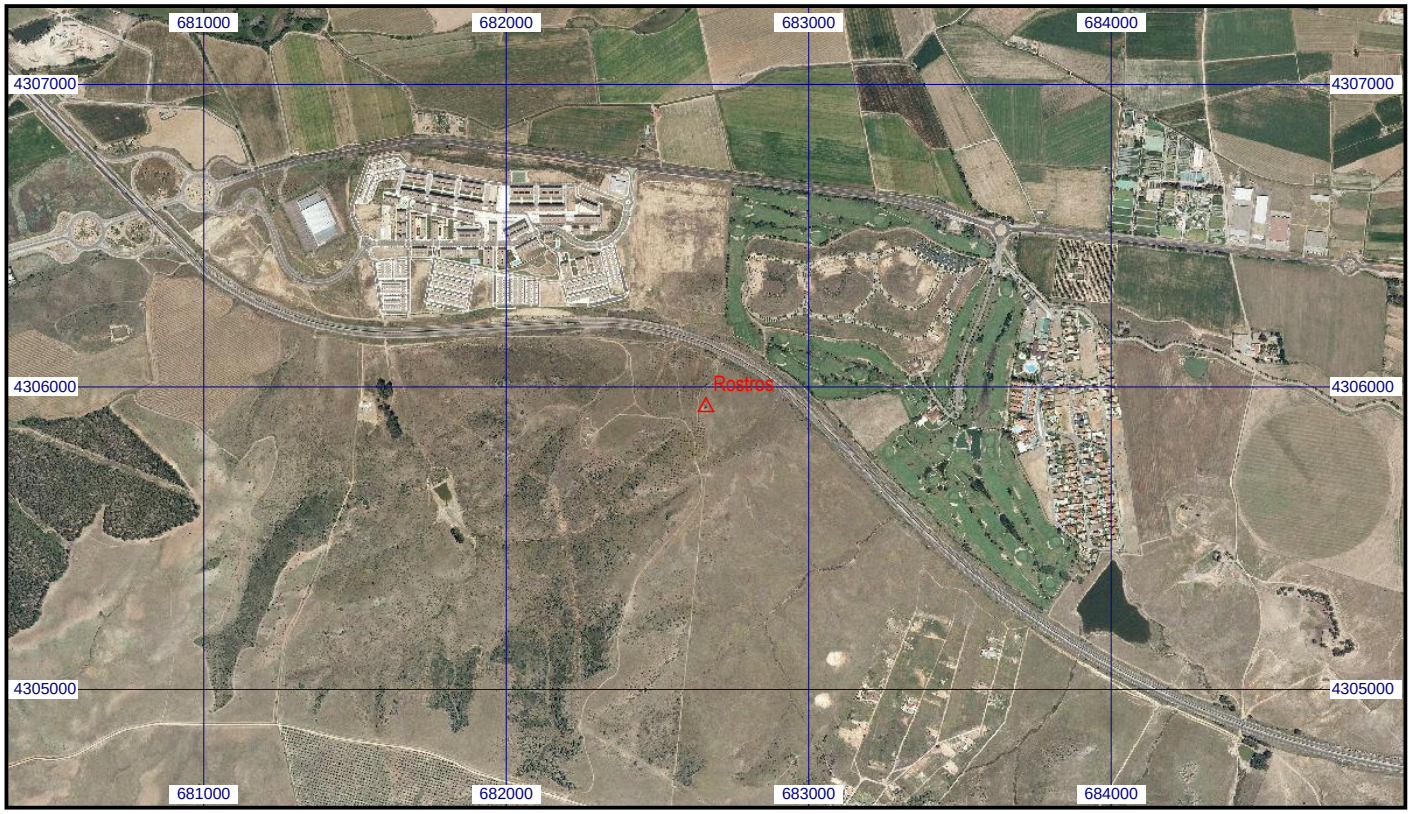
Escala 1:25.000 | **077583 Rostros** | **Coordenadas ETRS89. Huso 29**