GOBIERNO DE ESPAÑA | MINISTERIO DE TRANSPORTES Y MOVILIDAD SOSTENIBLE | INSTITUTO GEOGRÁFICO NACIONAL

Red de Infraestructuras Geodésicas

Subdirección General de Astronomía y Geodesia

Reseña Vértice Geodésico

1-abr-2024

Número.....: **76550**
Nombre.....: **Villalba**
Municipios: Albacete
Provincias: Albacete
Fecha de Construcción.....: 20 de agosto de 1988
Pilar sin centrado forzado..: 1,20 m **de alto,** 0,30 m **de diámetro.**
Último cuerpo.....: 2,50 m **de alto,** 1,00 m **de ancho.**
Total cuerpos.....: 1 **de** 2,50 m **de alto.**

Coordenadas Geográficas:

Sistema de Ref.:	ED 50	ETRS89
Longitud.....:	- 2° 00' 02,1257"	- 2° 00' 06,60207" ±0.08 m
Latitud.....:	39° 00' 50,2473"	39° 00' 45,90495" ±0.087 m
Alt. Elipsoidal...:		744,097 m ±0.107 (BP)
Cálculos:	01 de junio de 1992	01 de noviembre de 2009
		Elipse de error al 95% de confianza.

Coordenadas UTM. Huso 30 :

Sistema de Ref.:	ED 50	ETRS89
X.....:	586528,43 m	586418,354 m
Y.....:	4318873,39 m	4318665,502 m
Factor escala....:	0,999692185	0,999691957
Convergencia...:	0° 37' 45"	0° 37' 42"

Altitud sobre el nivel medio del mar: 691,994 m. (BP)

Situación:

Situado junto al margen S. del camino de Villalba al Cuarto del Gitano, a 850 m. de la casa de Villalba y en terreno de labor.

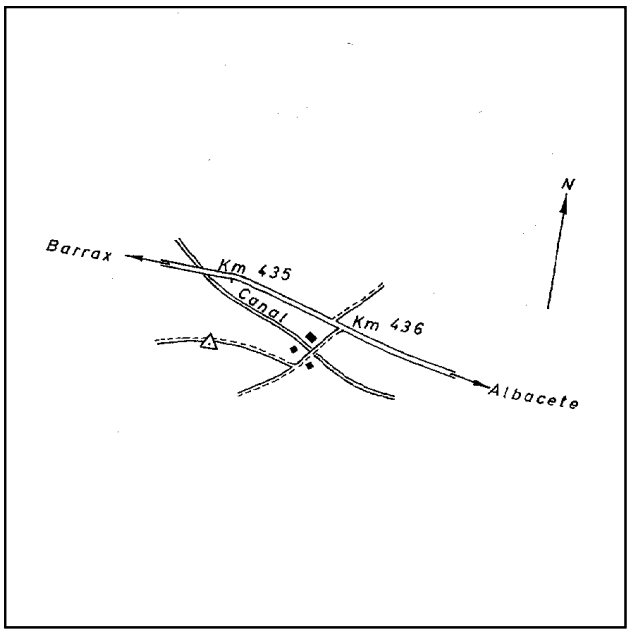

Acceso:

Desde Albacete, por la carretera N-430 en dirección a Barrax, se llega al P.K. 436,000, en donde sale un camino a la izquierda por donde se continúa. A 250 m. de la carretera se encuentra la casa de Villalba y 250 m. más adelante, sale un camino a la derecha por el que es preciso seguir. A 800 m. de este desvío se encuentra la señal.

Observaciones:

Informe del estado del Vértice: InfoRG.pdf

Horizonte GPS:

Despejado

CF: Centrado Forzado. CP: Cabeza Pilar. BP: Base Pilar. CN: Clavo Nivelado. CS: Clavo Suelo.
@ anulado, © no pertenece a bloque de compensación, ® recrecido, reparado o reconstruido.

GOBIERNO DE ESPAÑA
MINISTERIO DE TRANSPORTES, MOVILIDAD Y AGENDA URBANA

Red de Infraestructuras Geodésicas

Subdirección General de Astronomía y Geodesia

Cartografía de situación

1-abr-2024
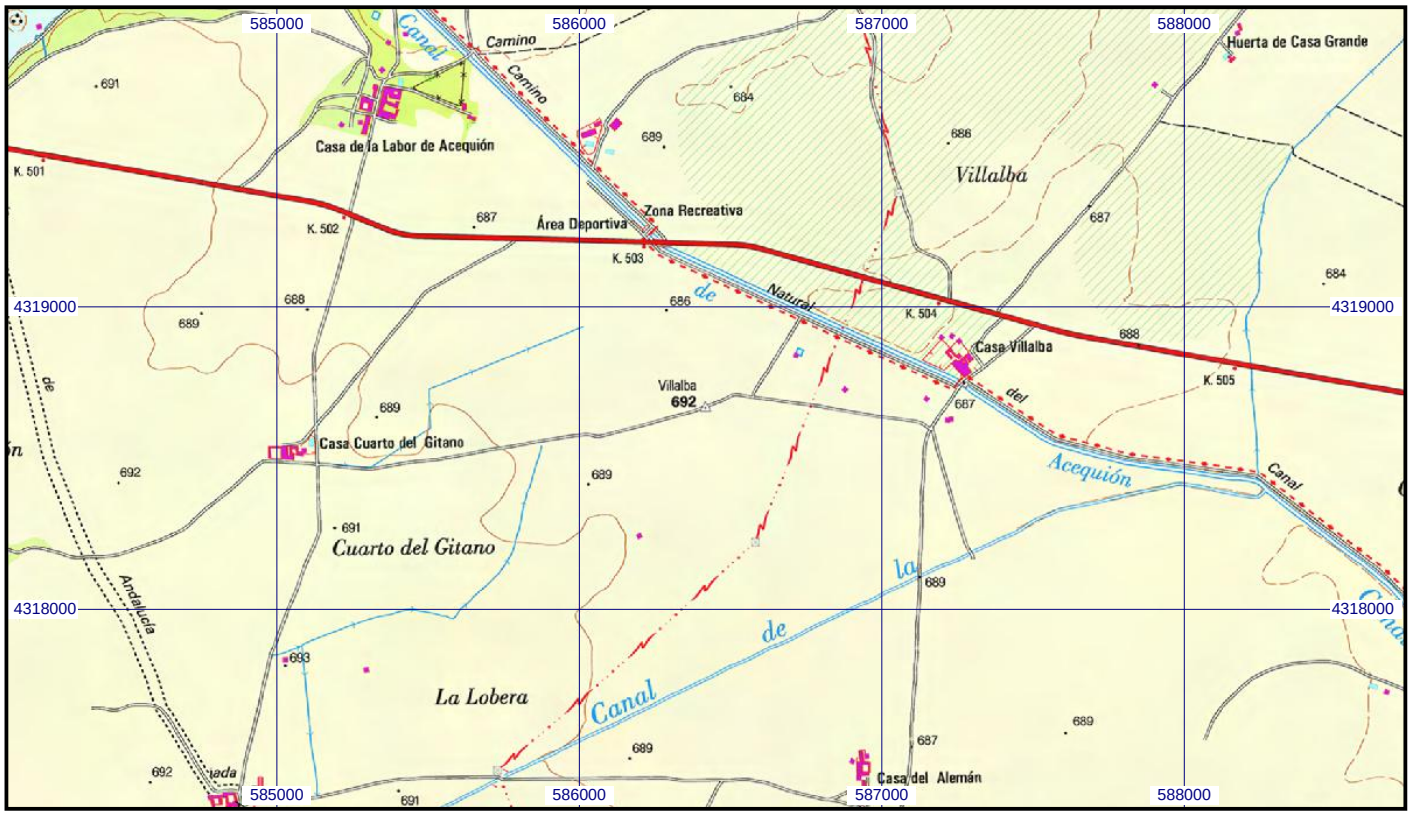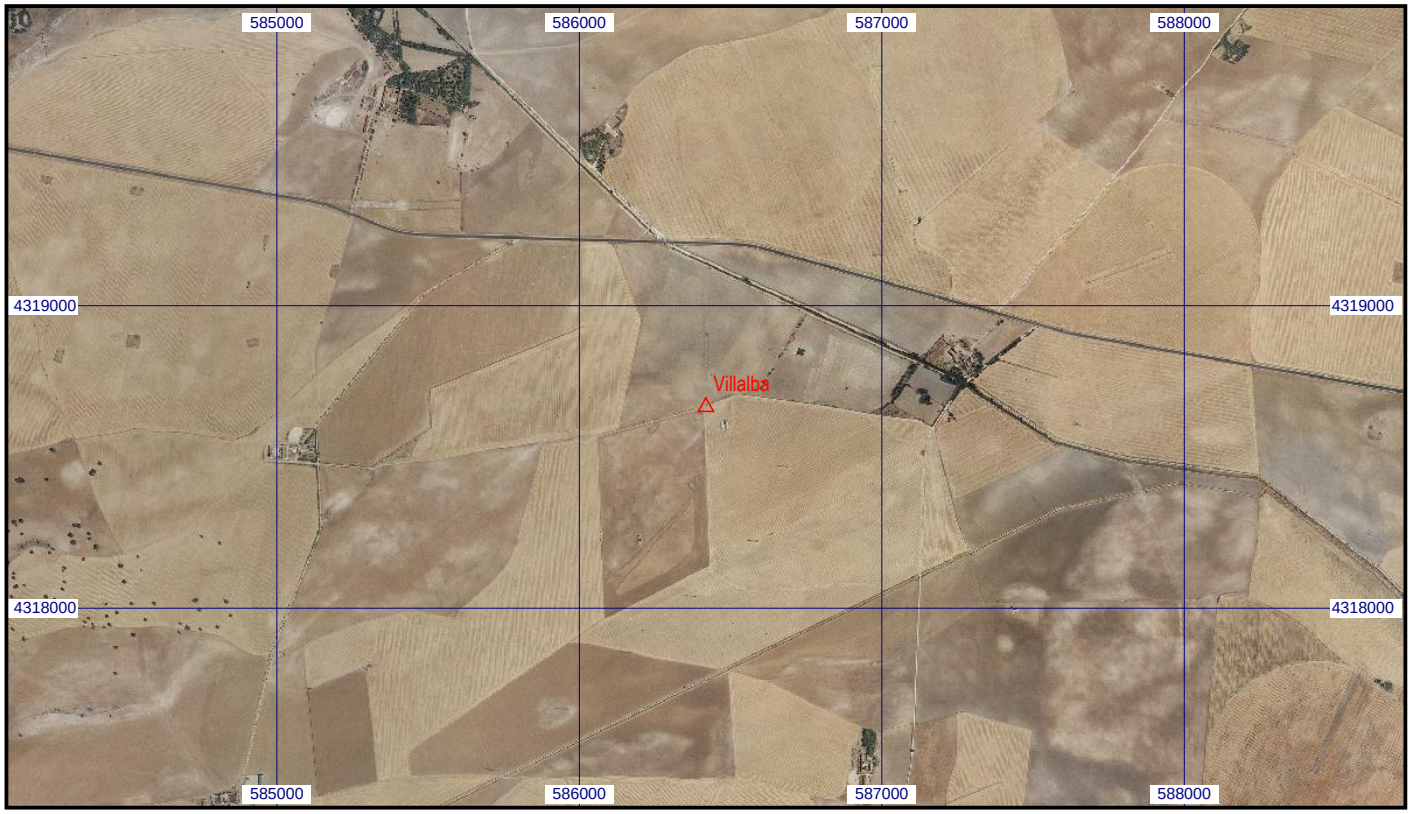
Escala 1:25.000 | **076550 Villalba** | **Coordenadas ETRS89. Huso 30**