Reseña Vértice Geodésico

21-jun-2025

Número.....: **76189**
Nombre.....: **Silo de Cinco Casas**
Municipios: Alcázar de San Juan
Provincias: Ciudad Real
Fecha de Construcción.....: 28 de noviembre de 1990
Pilar sin centrado forzado..: 1,20 m **de alto,** 0,30 m **de diámetro.**
Último cuerpo.....: 0,20 m **de alto,** 1,00 m **de ancho.**
Total cuerpos.....: 1 **de** 0,20 m **de alto.**

Coordenadas Geográficas:

Sistema de Ref.:	ED 50	ETRS89
Longitud.....:	- 3° 13' 59,7360"	- 3° 14' 04,36831" ±0.09 m
Latitud.....:	39° 09' 37,0851"	39° 09' 32,71469" ±0.09 m
Alt. Elipsoidal...:		759,039 m ±0.112 (BP)
Cálculos:	01 de diciembre de 1992	01 de noviembre de 2009
		Elipse de error al 95% de confianza.

Coordenadas UTM. Huso 30 :

Sistema de Ref.:	ED 50	ETRS89
X.....:	479846,34 m	479735,733 m
Y.....:	4334664,83 m	4334457,118 m
Factor escala....:	0,999605001	0,999605056
Convergencia...:	- 0° 08' 50"	- 0° 08' 53"

Altitud sobre el nivel medio del mar: 706,419 m. (BP)

Situación:

Situado en lo más alto del Silo de Cinco Casas, encima de la terraza y sobre uno de los pilares que hay en ella, de forma prismática cuadrangular de 1 m. x 1 m. x 1 m., con unas pilastras en cada una de las cuatro esquinas.

Acceso:

Saliendo de Cinco Casas, por la carretera que va Argamasilla de Alba, a 1.100 m. del paso elevado sobre el ferrocarril, se toma a la derecha un camino, en muy buen estado, en el que hay unos indicadores del SENPA. Continuando por él 700 m. se cruza un paso a nivel y 325 m. más adelante, a la derecha, sale otro camino, en buen estado, que conduce directamente al Silo.

Horizonte GPS:

Despejado

CF: Centrado Forzado. CP: Cabeza Pilar. BP: Base Pilar. CN: Clavo Nivelado. CS: Clavo Suelo.
@ anulado, © no pertenece a bloque de compensación, ® recrecido, reparado o reconstruido.

FOTOGRAFIA



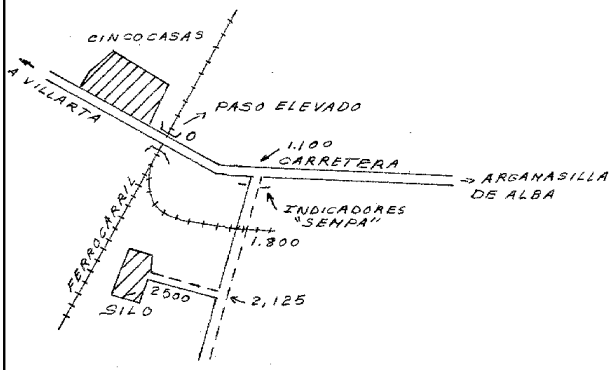

Observaciones:

Informe del estado del Vértice: InfoRG.pdf

Cartografía de situación

21-jun-2025
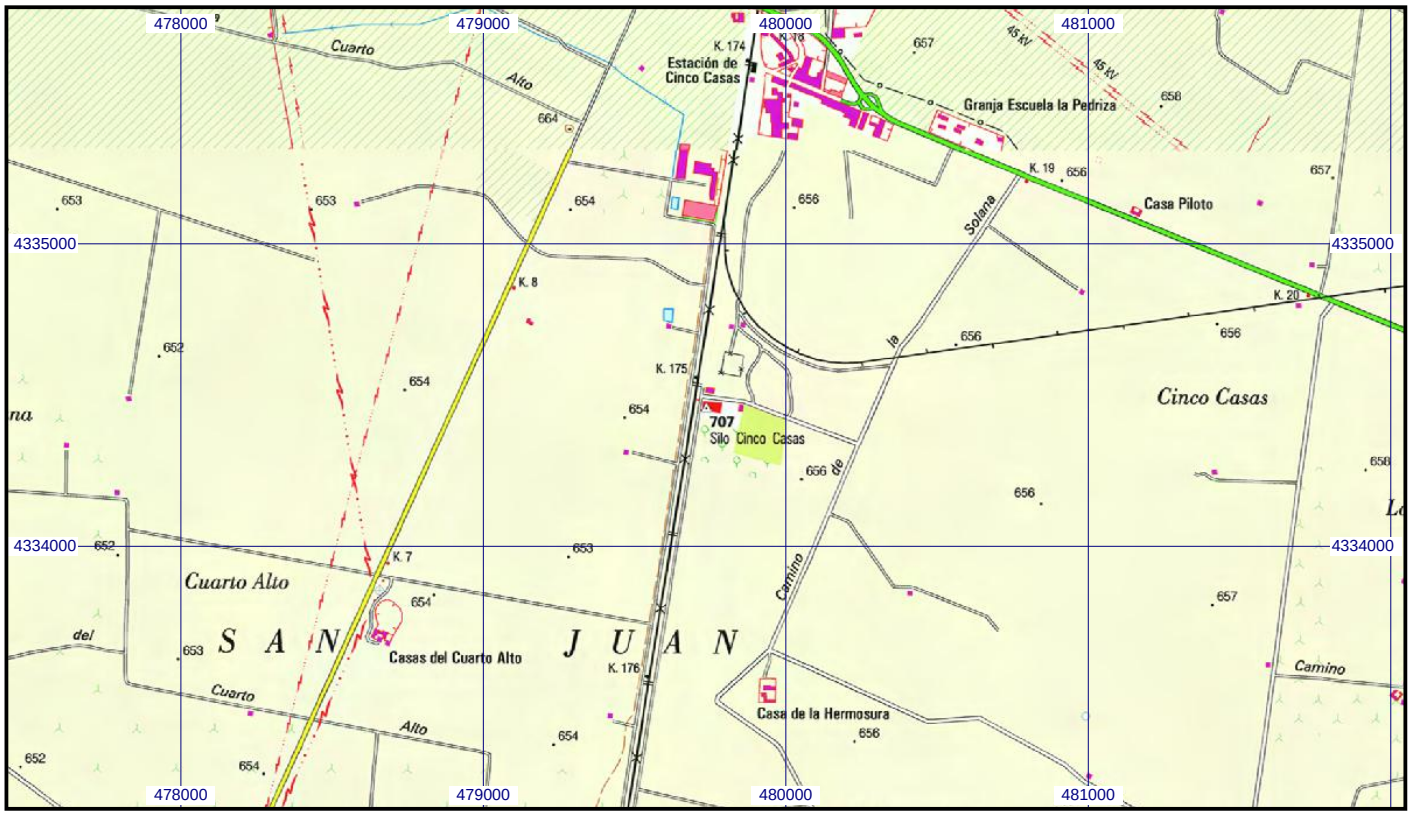
Escala 1:25.000 | **076189 Silo de Cinco Casas** | **Coordenadas ETRS89. Huso 30**