GOBIERNO DE ESPAÑA | MINISTERIO DE TRANSPORTES Y MOVILIDAD SOSTENIBLE | INSTITUTO GEOGRÁFICO NACIONAL

Red de Infraestructuras Geodésicas

Subdirección General de Astronomía y Geodesia

Reseña Vértice Geodésico

21-jun-2025

Número.....: **74758**
Nombre.....: **Baldoví**
Municipios: Sueca
Provincias: València/Valencia
Fecha de Construcción.....: 19 de diciembre de 1987
Pilar sin centrado forzado..: 1,20 m **de alto,** 0,12 m **de diámetro.**
Último cuerpo.....: 0,80 m **de alto,** 0,70 m **de ancho.**
Total cuerpos.....: 1 **de** 0,80 m **de alto.**



Coordenadas Geográficas:

Sistema de Ref.:	ED 50	ETRS89
Longitud.....:	- 0° 19' 38,1018"	- 0° 19' 42,42419" ±0.111 m
Latitud.....:	39° 18' 37,2738"	39° 18' 32,99640" ±0.126 m
Alt. Elipsoidal...:		62,451 m ±0.113 (BP)
Cálculos:	01 de junio de 1991	01 de noviembre de 2009

Elipse de error al 95% de confianza.

Coordenadas UTM. Huso 30 :

Sistema de Ref.:	ED 50	ETRS89
X.....:	730450,66 m	730340,641 m
Y.....:	4354698,12 m	4354489,280 m
Factor escala....:	1,000253891	1,000253315
Convergencia...:	1° 41' 38"	1° 41' 35"

Altitud sobre el nivel medio del mar: 12,615 m. (BP)

Situación:

Situado en el tejado del molino arrocero de Baldoví.

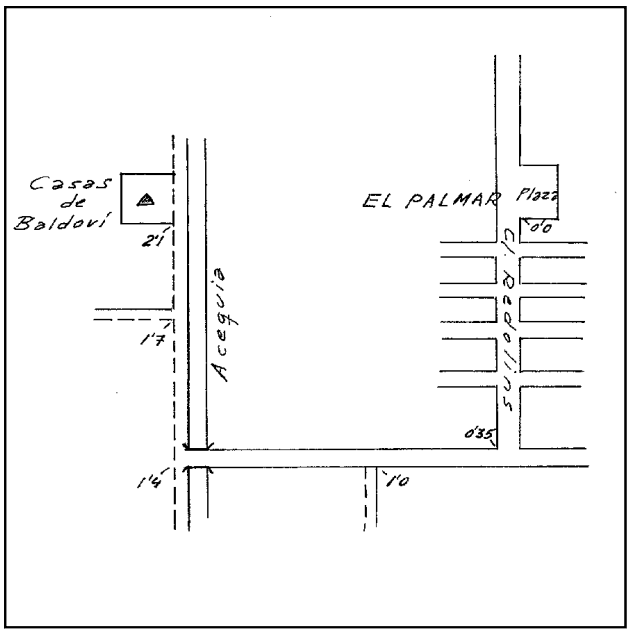

Acceso:

Desde El Palmar, tomando como origen de distancias el comienzo de la calle Redolins, se toma a 350 m. un desvío a la izquierda que tras cruzar la acequia a 1,4 Km. y circulando ahora por el desvío de la derecha, camino de tierra, conduce a 2,1 Km. del origen a la casa de Baldoví, en cuyo tejado se encuentra el vértice.

Observaciones:

Estado: 13 de noviembre de 2008
Pilar: Bueno **Base:** Bueno
Informe del estado del Vértice: InfoRG.pdf

Horizonte GPS:

Despejado

CF: Centrado Forzado. CP: Cabeza Pilar. BP: Base Pilar. CN: Clavo Nivelado. CS: Clavo Suelo.
@ anulado, © no pertenece a bloque de compensación, ® recrecido, reparado o reconstruido.

Cartografía de situación

21-jun-2025
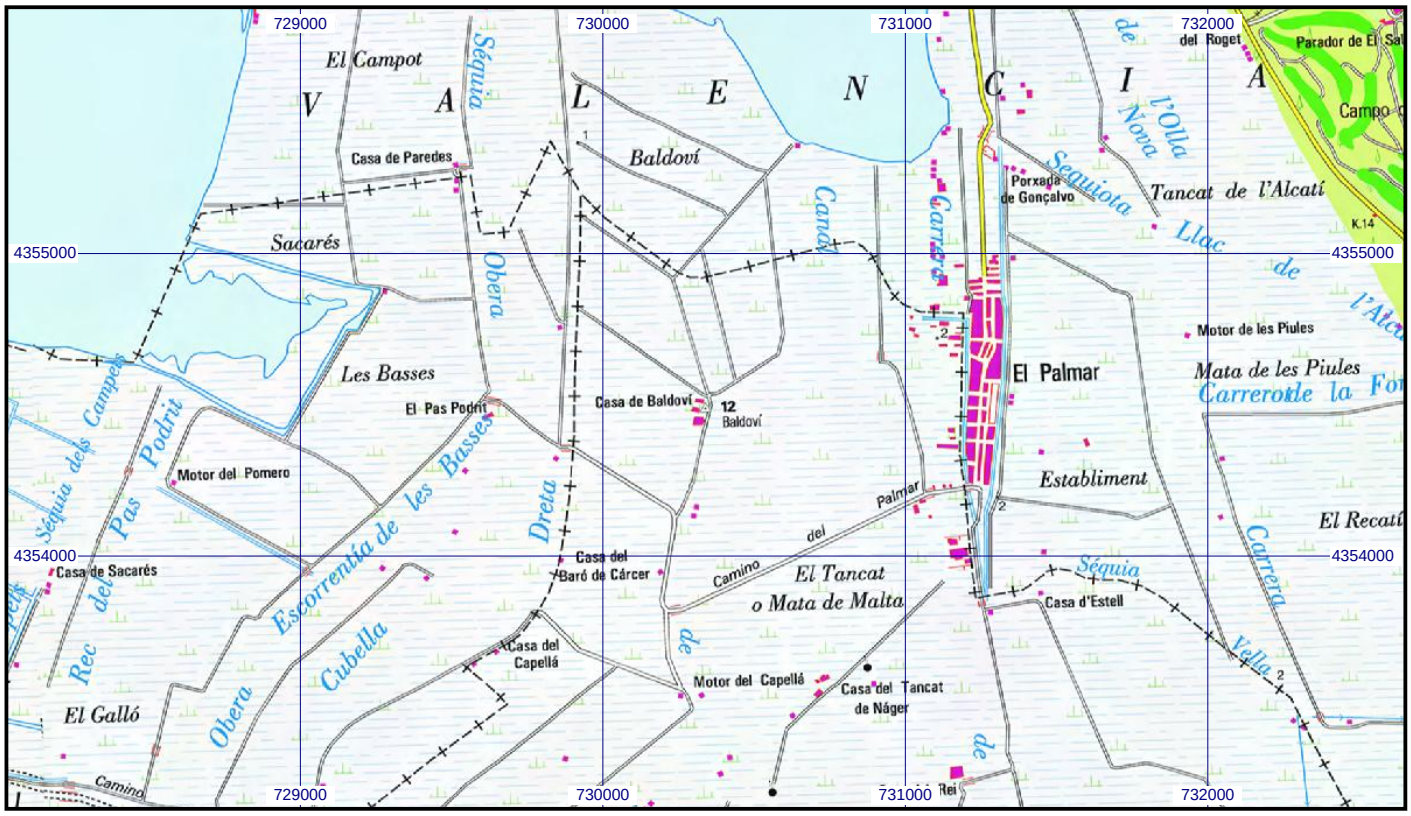
Escala 1:25.000 | **074758 Baldoví** | **Coordenadas ETRS89. Huso 30**