Reseña Vértice Geodésico

1-abr-2024

Número.....: **74728**
Nombre.....: **Espioca**
Municipios: Picassent
Provincias: Valencia/València
Fecha de Construcción.....: 25 de agosto de 1987
Pilar sin centrado forzado..: 1,20 m **de alto,** 0,30 m **de diámetro.**
Último cuerpo.....: 0,20 m **de alto,** 1,00 m **de ancho.**
Total cuerpos.....: 1 **de** 0,20 m **de alto.**

Coordenadas Geográficas:

Sistema de Ref.:	ED 50	ETRS89
Longitud.....:	- 0° 26' 22,2069"	- 0° 26' 26,53110" ±0.111 m
Latitud.....:	39° 18' 58,6269"	39° 18' 54,35040" ±0.092 m
Alt. Elipsoidal...:		116,046 m ±0.115 (BP)
Cálculos:	01 de junio de 1991	01 de noviembre de 2009
		Elipse de error al 95% de confianza.

Coordenadas UTM. Huso 30 :

Sistema de Ref.:	ED 50	ETRS89
X.....:	720752,11 m	720642,337 m
Y.....:	4355076,27 m	4354867,577 m
Factor escala....:	1,000200005	1,000199453
Convergencia...:	1° 37' 23"	1° 37' 20"

Altitud sobre el nivel medio del mar: 65,977 m. (BP)

Situación:

Situado en lo alto de la antigua Torre de Espioca, en la Masía del mismo nombre, junto a la carretera N-340.

Acceso:

Por la carretera N-340, en el P.K. 225,500, en dirección a Valencia, hay un desvío a la izquierda que conduce a Picassent. Muy cerca de este desvío sale un camino a la derecha que lleva a la Masía de Espioca. A 100 m. aproximadamente de la Masía, en dirección N.E., se encuentra la torre donde se halla el vértice.

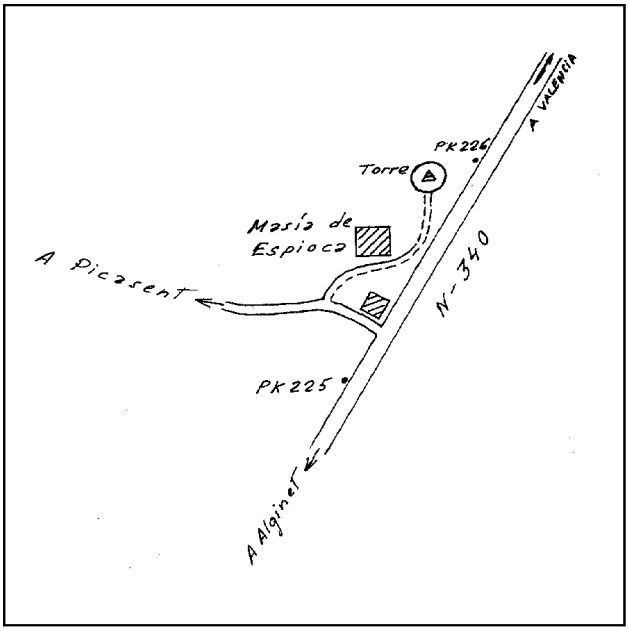

Horizonte GPS:

Despejado

Observaciones:

Informe del estado del Vértice: InfoRG.pdf

CF: Centrado Forzado. CP: Cabeza Pilar. BP: Base Pilar. CN: Clavo Nivelado. CS: Clavo Suelo.
@ anulado, © no pertenece a bloque de compensación, ® recrecido, reparado o reconstruido.

GOBIERNO DE ESPAÑA
MINISTERIO DE TRANSPORTES, MOVILIDAD Y AGENDA URBANA

Instituto Geográfico Nacional 1870 - 2020

Red de Infraestructuras Geodésicas

Subdirección General de Astronomía y Geodesia

Cartografía de situación

1-abr-2024
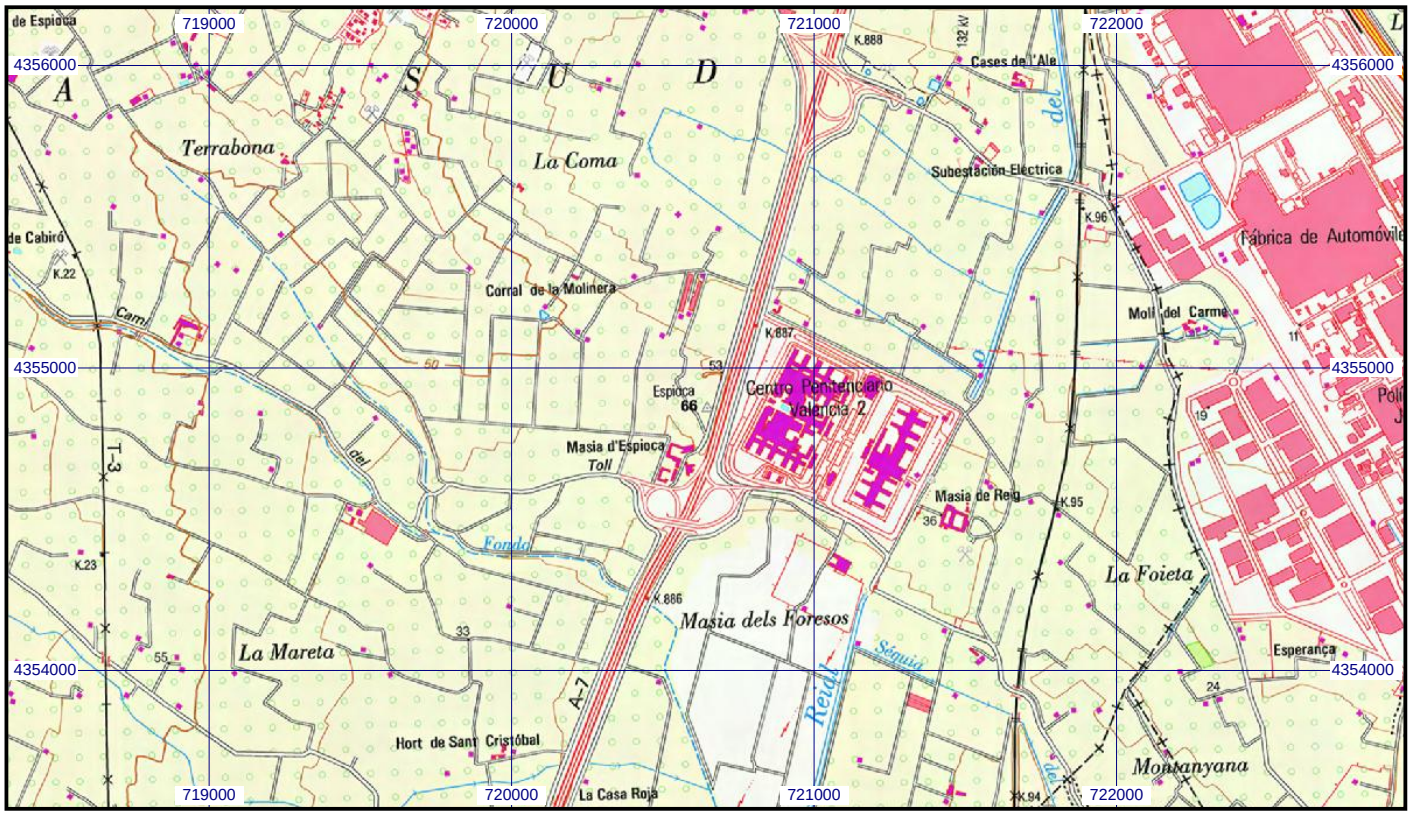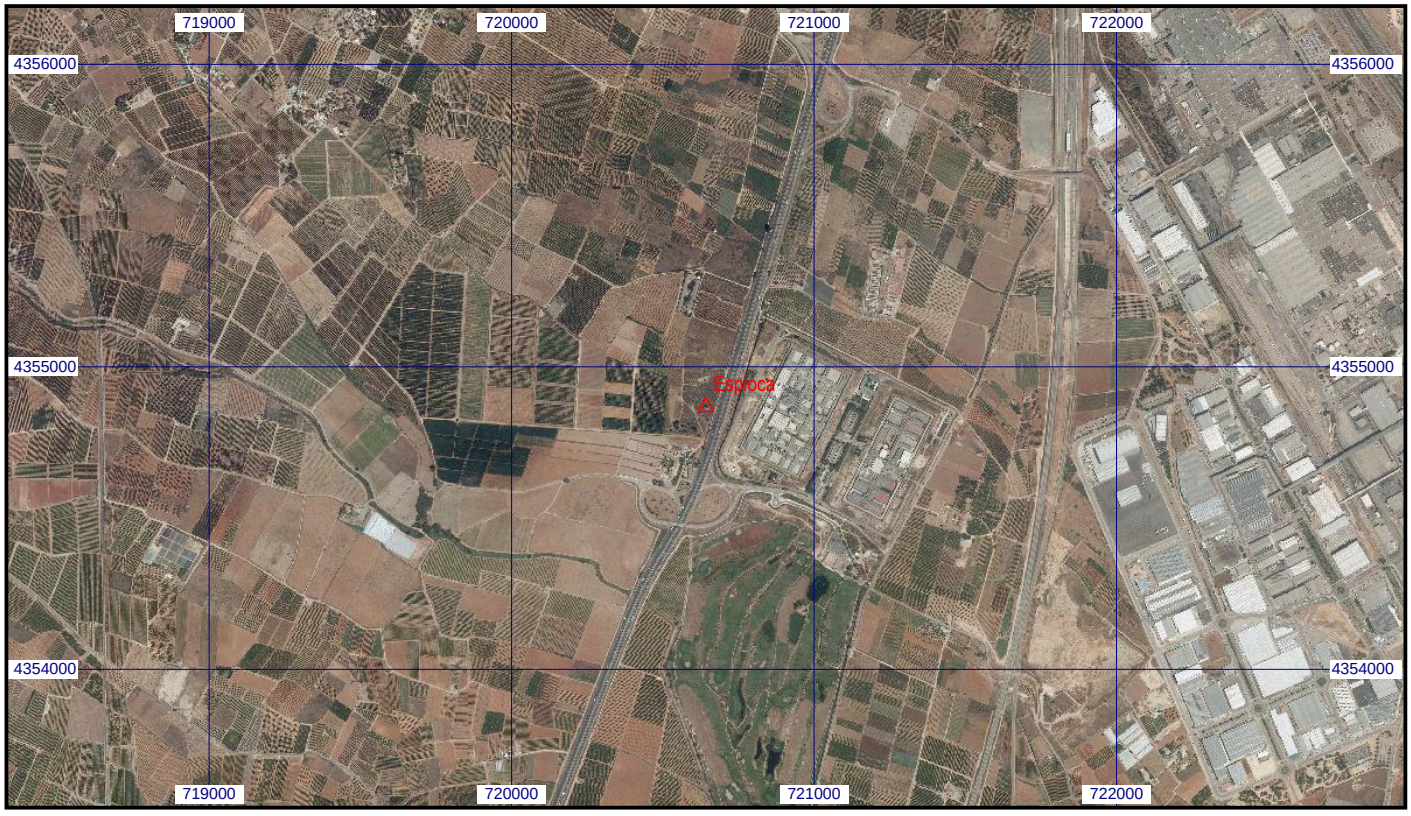
Escala 1:25.000 | **074728 Espioca** | **Coordenadas ETRS89. Huso 30**